

RAPORT Z PRZEPROWADZENIA KONSULTACJI SPOŁECZNYCH

dotyczących projektu miejscowego planu zagospodarowania przestrzennego terenu położonego
w Wielkiej Wsi przy ul. Strzeleckiej.

SPIS TREŚCI

1. Podstawa prawna	2
2. Przedmiot konsultacji społecznych.	2
3. Sposób przeprowadzenia konsultacji społecznych.	2
4. Przebieg konsultacji społecznych.	3
4.1. Ogłoszenie o rozpoczęciu konsultacji społecznych.	3
4.2. Dyżur projektanta.....	3
4.3. Spotkanie otwarte	3
4.4. Zbieranie uwag do projektu planu	4
5. Wykaz złożonych uwag do projektu planu.....	5
6. Propozycja rozpatrzenia uwag złożonych do projektu planu wraz z uzasadnieniem	5
7. Załączniki do raportu z przeprowadzenia konsultacji społecznych.....	6

1. Podstawa prawna.

Raport z przeprowadzenia konsultacji społecznych dotyczących aktu planowania przestrzennego sporządza się na podstawie art. 8k ust. 2 ustawy z dnia 27 marca 2023 r. o planowaniu i zagospodarowaniu przestrzennym (t.j. Dz. U. z 2024 r., poz. 1130 z późn. zm.), który stanowi:

Przed przedstawieniem radzie gminy projektu aktu planowania przestrzennego opracowuje się raport podsumowujący przebieg konsultacji społecznych, zawierający w szczególności wykaz zgłoszonych uwag wraz z propozycją ich rozpatrzenia i uzasadnieniem oraz protokoły z czynności przeprowadzonych w ramach konsultacji.

2. Przedmiot konsultacji społecznych.

Przedmiotem konsultacji społecznych był projekt miejscowego planu zagospodarowania przestrzennego terenu położonego w Wielkiej Wsi przy ul. Strzeleckiej, który opracowany został w związku z uchwałą Nr III/11/2024 Rady Miasta i Gminy Buk z dnia 26 czerwca 2024 r.

3. Sposób przeprowadzenia konsultacji społecznych.

Konsultacje społeczne dotyczące projektu miejscowego planu zagospodarowania przestrzennego terenu położonego w Wielkiej Wsi przy ul. Strzeleckiej prowadzone były w terminie od dnia 19.12.2024 r. do dnia 17.01.2025 r. i obejmowały:

- 1) zbieranie uwag do projektu planu w terminie **od dnia 19.12.2024 r. do dnia 17.01.2025 r.**,
- 2) spotkanie otwarte, które odbyło się w dniu **8 stycznia 2025 r. (środa) o godz. 15:00 w Sali Miejskiej (dawna synagoga) w Buku przy ul. Mury 5**,
- 3) dyżur projektanta, który odbył się w dniu **7 stycznia 2025 r. (wtorek) w godz. 15:00 - 16:00 w siedzibie Urzędu Miasta i Gminy Buk, ul. Ratuszowa 1, 64-320 Buk (budynek A - hol wejściowy).**

Zainteresowani mogli zapoznać się z projektem miejscowego planu zagospodarowania przestrzennego terenu położonego w Wielkiej Wsi przy ul. Strzeleckiej. Dokumentacja była dostępna do wglądu w siedzibie Urzędu Miasta i Gminy Buk, ul. Ratuszowa 1, 64-320 Buk w godzinach pracy urzędu oraz w Biuletynie Informacji Publicznej na stronie podmiotowej Urzędu Miasta i Gminy Buk pod adresem: <https://bip.buk.gmina.pl> w dziale „Planowanie przestrzenne”, a także na stronie internetowej www.buk.gmina.pl w zakładce „Aktualności”.

Zainteresowani mogli składać uwagi do projektu planu miejscowego wyłącznie na formularzu stanowiącym załącznik do Rozporządzenia Ministra Rozwoju i Technologii z dnia 13 listopada 2023 r. w sprawie wzoru formularza pisma dotyczącego aktu planowania przestrzennego (Dz. U. z 2023 r., poz. 2509), który był udostępniony w siedzibie Urzędu Miasta i Gminy Buk oraz na stronie internetowej gminy pod linkiem: <https://buk.gmina.pl/strefa-mieszkanca/urzed-miasta-i-gminy-buk/druki-do-pobrania/>

Uwagi należało składać w postaci papierowej na piśmie utrwalonym na adres Burmistrz Miasta i Gminy Buk ul. Ratuszowa 1, 64 - 320 Buk albo w formie dokumentu elektronicznego za pomocą środków komunikacji elektronicznej, w tym skrzynki podawczej tut. urzędu na platformie ePUAP lub poczty elektronicznej urzędu pod adresem: buk@buk.gmina.pl w terminie **do dnia 17.01.2025 r.**

4. Przebieg konsultacji społecznych.

4.1. Ogłoszenie o rozpoczęciu konsultacji społecznych.

Ogłoszenie/obwieszczenie Burmistrza Miasta i Gminy o rozpoczęciu konsultacji społecznych dla projektu miejscowego planu zagospodarowania przestrzennego terenu położonego w Wielkiej Wsi przy ul. Strzeleckiej ukazało się w dniu 19 grudnia 2024 r. i zostało:

- udostępnione w Biuletynie Informacji Publicznej Urzędu Miasta i Gminy Buk bip.buk.gmina.pl oraz na stronie internetowej urzędu www.buk.gmina.pl w zakładce „Aktualności”,
- opublikowane w prasie miejscowej - „Gazeta Wyborcza”,
- wywieszenie na tablicy ogłoszeń Urzędu Miasta i Gminy Buk,
- wywieszenie na słupie informacyjnym na placu Przemysława - rynku w Buku (sposób zwyczajowo przyjęty).

4.2. Dyżur projektanta.

W dniu 7 stycznia 2025 r. w siedzibie Urzędu Miasta i Gminy Buk w godzinach w godz. 15:00 - 16:00 odbył się dyżur projektanta miejscowego planu zagospodarowania przestrzennego terenu położonego w Wielkiej Wsi przy ul. Strzeleckiej. Podczas dyżury obecni byli:

- Łukasz Ślisiński - projektant planu,
- Agata Budyń - inspektor ds. urbanistyki i budownictwa UMiG Buk,
- Damian Kaczmarek - inspektor ds. planowania przestrzennego UMiG Buk.

Podczas dyżury nie pojawiły się osoby zainteresowane.

4.3. Spotkanie otwarte.

W dniu 8 stycznia 2025 r. w Sali Miejskiej (dawna synagoga) w Buku przy ul. Mury 5 o godz. 15:00 odbyło się spotkanie otwarte dotyczące projektu miejscowego planu zagospodarowania przestrzennego terenu położonego w Wielkiej Wsi przy ul. Strzeleckiej. Podczas spotkania otwartego obecni byli:

- Łukasz Ślisiński - projektant planu,
- Weronika Kałużna - inspektor ds. planowania przestrzennego UMiG Buk,
- Maciej Lechniak - kierownik referatu gospodarki przestrzennej UMiG Buk,
- Tomasz Plewa - zastępca Burmistrza Miasta i Gminy Buk.

W ramach spotkania otwartego omówiono rozwiązania i założenia przyjęte w projekcie miejscowego planu zagospodarowania przestrzennego oraz omówiono dalszy proces prac planistycznych nad projektem planu.

Podczas spotkania otwartego nie pojawiły się osoby zainteresowane i nie wniesiono uwag do projektu planu.

4.4. Zbieranie uwag do projektu planu.

Termin zbierania uwag do projektu miejscowego planu zagospodarowania przestrzennego terenu położonego w Wielkiej Wsi przy ul. Strzeleckiej został wyznaczony w okresie **od dnia 19.12.2024 r. do dnia 17.01.2025 r.**

Uwagi do projektu planu miejscowego można było składać wyłącznie na formularzu stanowiącym załącznik do Rozporządzenia Ministra Rozwoju i Technologii z dnia 13 listopada 2023 r. w sprawie wzoru formularza pisma dotyczącego aktu planowania przestrzennego (Dz. U. z 2023 r., poz. 2509), udostępnionym w siedzibie Urzędu Miasta i Gminy Buk oraz na stronie internetowej gminy pod linkiem: <https://buk.gmina.pl/strefa-mieszkanca/urzed-miasta-i-gminy-buk/druki-do-pobrania/>

Uwagi do projektu planu miejscowego można było składać w postaci papierowej na piśmie utrwalonym na adres Burmistrz Miasta i Gminy Buk ul. Ratuszowa 1, 64 - 320 Buk albo w formie dokumentu elektronicznego za pomocą środków komunikacji elektronicznej, w tym skrzynki podawczej tut. urzędu na platformie ePUAP lub poczty elektronicznej urzędu pod adresem: buk@buk.gmina.pl

W wyznaczonym terminie nie wniesiono uwag do projektu planu.

5. Wykaz złożonych uwag do projektu planu.

WYKAZ UWAG WNIESIONYCH DO PODDANEGO POD KONSULTACJE SPOŁECZNE PROJEKTU MIEJSCOWEGO PLANU
ZAGOSPODAROWANIA PRZESTRZENNEGO

Wykaz dotyczy projektu miejscowego planu zagospodarowania przestrzennego w Wielkiej Wsi przy ul. Strzeleckiej.

Lp.	Data wpływu uwagi	Nazwisko i imię, nazwa jednostki organizacyjnej i adres zgłaszającego uwagi	Treść uwagi	Oznaczenie nieruchomości, której dotyczy uwaga	Ustalenia projektu planu dla nieruchomości, której dotyczy uwaga
Nie wniesiono uwag do projektu planu.					

6. Propozycja rozpatrzenia uwag złożonych do projektu planu wraz z uzasadnieniem.

Lp.	Data wpływu uwagi	Nazwisko i imię, nazwa jednostki organizacyjnej i adres zgłaszającego uwagi	Treść uwagi	Oznaczenie nieruchomości, której dotyczy uwaga	Ustalenia projektu planu dla nieruchomości, której dotyczy uwaga	Rozstrzygnięcie Burmistrza Miasta i Gminy Buk, w sprawie rozpatrzenia uwag
						Uwaga uwzględniona Uwaga nieuwzględniona
Odstąpiono od rozpatrzenia uwag złożonych do projektu planu z uwagi na ich brak.						

7. Załączniki do raportu z przeprowadzenie konsultacji społecznych.

- 1) Dowód udostępnienia ogłoszenia/obwieszczenia w Biuletynie Informacji Publicznej Urzędu Miasta i Gminy Buk oraz na stronie internetowej urzędu.
- 2) Dowód publikacji ogłoszenia w prasie miejscowej.
- 3) Dowód wywieszenia ogłoszenia/obwieszczenia na tablicy ogłoszeń Urzędu Miasta i Gminy Buk.
- 4) Dowód wywieszenia ogłoszenia/obwieszczenia na słupie informacyjnym na placu Przemysława - rynku w Buku.
- 5) Protokół z dyżuru projektanta w ramach trwających konsultacji społecznych dotyczących projektu miejscowego planu zagospodarowania przestrzennego terenu położonego w Wielkiej Wsi przy ul. Strzeleckiej.
- 6) Protokół ze spotkania otwartego poprzedzonego prezentacją projektu miejscowego planu zagospodarowania przestrzennego terenu położonego w Wielkiej Wsi przy ul. Strzeleckiej.


BURMISTRZ
Miasta i Gminy Buk
Papież Adam

Podmiot udostępniający informację	Urząd
Osoba wprowadzająca informację	Agata Budych
Osoba odpowiedzialna za informację	Agata Budych
Czas wygenerowania	2024-12-17 09:06:06
Czas publikacji	2024-12-17 09:06:55

Pobrano: 0

ZAWIADOMIENIE o wyznaczeniu nowego terminu załatwienia sprawy oraz o możliwości zapoznania się z zebranymi materiałami sprawy dotyczącymi ustalenia lokalizacji inwestycji celu publicznego dla budowy sieci wodociągowej w Wielkiej Wsi, rejon ul. Rolnej

Data: 2024-12-17 13:53:43

Rozmiar: 190.2 KB

Format: .docx

Podmiot udostępniający informację	Urząd
Osoba wprowadzająca informację	Kaczmarek Damian
Osoba odpowiedzialna za informację	Damian Kaczmarek
Czas wygenerowania	2024-12-17 13:51:38
Czas publikacji	2024-12-17 13:53:43

Pobrano: 1

ZAWIADOMIENIE STRON o wszczęciu postępowania w sprawie wydania decyzji o ustaleniu lokalizacji inwestycji celu publicznego dla budowy sieci wodociągowej w Niepruszewie przy ul. Starowiejskiej

Data: 2024-12-17 14:00:01

Rozmiar: 193.01 KB

Format: .docx

Podmiot udostępniający informację	Urząd
Osoba wprowadzająca informację	Kaczmarek Damian
Osoba odpowiedzialna za informację	Damian Kaczmarek
Czas wygenerowania	2024-12-17 13:57:52
Czas publikacji	2024-12-17 14:00:01

Pobrano: 2

OGŁOSZENIE Burmistrza Miasta i Gminy Buk o rozpoczęciu konsultacji społecznych dotyczących projektu miejscowego planu zagospodarowania przestrzennego terenu położonego w Wielkiej Wsi przy ul. Strzeleckiej

Data: 2024-12-19 08:04:58

Rozmiar: 190.75 KB

Format: .docx

Podmiot udostępniający informację	Urząd
Osoba wprowadzająca informację	Kaczmarek Damian
Osoba odpowiedzialna za informację	Damian Kaczmarek
Czas wygenerowania	2024-12-19 08:02:46
Czas publikacji	2024-12-19 08:04:58

Pobrano: 1

OBWIESZCZENIE Burmistrza Miasta i Gminy Buk o rozpoczęciu konsultacji społecznych dotyczących projektu miejscowego planu zagospodarowania przestrzennego terenu położonego w Wielkiej Wsi przy ul. Strzeleckiej

Data: 2024-12-19 08:11:51

Rozmiar: 190.76 KB

Format: .docx

Podmiot udostępniający informację	Urząd
Osoba wprowadzająca informację	Kaczmarek Damian
Osoba odpowiedzialna za informację	Damian Kaczmarek

Czas wygenerowania

2024-12-19 08:10:45

Czas publikacji

2024-12-19 08:11:51

Pobrano: 1

METRYKA

Liczba odwiedzin

1569

Podmiot udostępniający informację

Urząd

Osoba wprowadzająca informację

Kaczmarek Damian

Osoba odpowiedzialna

Damian Kaczmarek

Czas wygenerowania

2024-01-12 08:30:49

Czas publikacji

2024-12-19 08:11:51

Data przeniesienia do archiwum

Brak danych

Aktualności

Strona główna » Aktualności » Ogłoszenie i Obwieszczenie Burmistrza MiG Buk o rozpoczęciu konsultacji społecznych dotyczących projektu miejscowego planu zagospodarowania przestrzennego terenu położonego w Wielkiej Wsi przy ul. Strzeleckiej

Ogłoszenie i Obwieszczenie Burmistrza MiG Buk o rozpoczęciu konsultacji społecznych dotyczących projektu miejscowego planu zagospodarowania przestrzennego terenu położonego w Wielkiej Wsi przy ul. Strzeleckiej

📅 19 grudnia 2024 📄 Ogłoszenie, Wyróżnione

Ogłoszenie i Obwieszczenie Burmistrza MiG Buk o rozpoczęciu konsultacji społecznych dotyczących projektu miejscowego planu zagospodarowania przestrzennego terenu położonego w Wielkiej Wsi przy ul. Strzeleckiej.

Załącznik.

[OGŁOSZENIE_i_OBWIESZCZENIE Burmistrza MiG Buk o rozpoczęciu konsultacji społecznych](#)

Powiązane aktualności



**Bezpłatne badania
mammograficzne**



**Postanowienie
Burmistrza Gminy
Stęszew dotyczące
przedsięwzięcia pn.
Budowa gazociągu
wysokiego ciśnienia
relacji Kotowo –
Niepruszewo, ETAP II**



**Zawiadomienie
dotyczące decyzji o
środowiskowych
uwarunkowaniach dla
planowanego
przedsięwzięcia pn.
Budowa gazociągu
wysokiego ciśnienia
relacji Kotowo –
Niepruszewo, ETAP II;
postanowienie
Burmistrza Gminy
Stęszew**



**Zawiadomienie
dotyczące decyzji o
środowiskowych
uwarunkowaniach dla
planowanego
przedsięwzięcia pn.
Budowa gazociągu
wysokiego ciśnienia
relacji Kotowo –
Niepruszewo, ETAP II;
o udostępnianiu
informacji o
środowisku**

**WOJŃ GMINY ŚWIĄTKI
INFORMUJE,**

ze na tablicy ogłoszeń w Urzędzie Gminy w Świątkach oraz w Biuletynie Informacji Publicznej Gminy Świątki znajduje się Wykaz nieruchomości przeznaczonych do oddania w użyczenie - lokal użytkowy położony w budynku Świątki 103, ogłoszenie o II przetargu ustnym nieograniczonym na sprzedaż nieruchomości gruntowej niezabudowanej (dr) stanowiącej działkę ewidencyjną nr 111 w obrębie Włodowo, gmina Świątki o pow. 1,12 ha oraz V ogłoszenie o przetargu ustnym nieograniczonym na sprzedaż nieruchomości gruntowej niezabudowanej, stanowiącej działkę ewidencyjną nr 347/1 obręb kwincowo o pow. 0,3234 ha.

Więcej inf. na stronie: bip.swiatki.pl, zakładka: ogłoszenia- komunikaty.

Oliszyn/34353653



**Burmistrz Polic
informuje**

o wywieszeniu w siedzibie Urzędu Miejskiego w Policach

wyказу nr 58/Dz/24,

dotyczącego przeznaczenia nieruchomości do dzierżawy w trybie bezprzetargowym.

Szczecin/34353340

Konsultacje społeczne projektu uchwały w sprawie wyznaczenia obszaru zdegradowanego i obszaru rewitalizacji Gminy Bychawa

Uprzejmie informujemy, że od dnia 19.12.2024 r. do dnia 24.01.2025 r. przeprowadzone zostaną konsultacje społeczne projektu uchwały w sprawie wyznaczenia obszaru zdegradowanego i obszaru rewitalizacji Gminy Bychawa. Konsultacje zostaną przeprowadzone w następujących formach:
1) zebrań uwag w postaci papierowej lub elektronicznej poprzez wypełnienie formularza dostępnego w Urzędzie Miejskim w Bychawie oraz na stronie internetowej www.bychawa.pl i w BiP www.bychawa.bip.lublaskie.pl;
2) otwartego spotkania w formie on-line dla zainteresowanego procesu rewitalizacji, które odbędzie się w dniu 9 stycznia 2025 r. o godz. 14.00;
3) wypełnienie elektronicznego formularza ankiety dostępnej na stronie internetowej www.bychawa.pl w BiP www.bychawa.bip.lublaskie.pl;

4) zbierania uwag ustnych do protokołu w Urzędzie Miejskim w Bychawie, ul. Partyzantów 1, 23-100 Bychawa, pokój nr 9, <http://www.gopin.pl/http://www.paczekow.pl/http://www.schronice.gmina.pl/>

Wypełnione formularze można dostarczyć:
1) za pośrednictwem poczty elektronicznej na adres: ozg@bychawa.pl

2) drogą korespondencyjną na adres: Urzędu Miejskiego w Bychawie, ul. Partyzantów 1, 23-100 Bychawa;
3) osobiście do Urzędu Miejskiego w Bychawie, ul. Partyzantów 1, 23-100 Bychawa;
4) poprzez wypełnienie formularza uwag on-line: <https://ankieta.deltapartner.org.pl/bychawa>, formularz uwag_or_oz; 9 stycznia 2025 r.

Zapraszamy wszystkich zainteresowany procesy rewitalizacji do udziału w konsultacjach społecznych!

Projekt Gminnego Programu Rewitalizacji dostępny jest na stronie internetowej www.bychawa.pl i w BiP www.bychawa.bip.lublaskie.pl

www.infopublikator.pl

Lublin/34353452



**Zarząd Międnia Komunalnego
podaje do publicznej wiadomości,**

ze na tablicy ogłoszeń w siedzibie Zarządu Międnia Komunalnego w Białymstoku przy ul. gen. J. Bema 89/1 oraz na stronie internetowej www.zmk.bialystok.pl został wywieszony na okres 21 dni

wyказ nr GU.WN.4510.2.38.2024 lokatu użytkowego przeznaczzonego do oddania w najem w trybie przetargowym.

Powyższy wyказ został także wywieszony na tablicy ogłoszeń Urzędu Miejskiego w Białymstoku, ul. Stonimiska 1 oraz na stronie internetowej www.bip.bialystok.pl

Białystok/34353584

**Burmistrz
Międzyzdrojów**

informuje, że w siedzibie Urzędu Miejskiego przy Placu Ratuszowym 1 w Międzyzdrojach zostało wywieszona

Zarządzenie Nr 352/GN/2024 Burmistrza Międzyzdrojów z dnia 17.12.2024r. w sprawie ogłoszenia wykazu nieruchomości przeznaczonej do sprzedaży.

www.bialystok.pl / Szczecin/34353549

GP/6721.9.2024



**OGŁOSZENIE
BURMISTRZA MIASTA I GMINY BUK**

o rozporządzeniu konsultacji społecznych dotyczących projektu miejscowego planu zagospodarowania przestrzennego terenu położonego w Wielkiej Wsi przy ul. Strzeleckiej

Na podstawie art. 8h ust. 1, 2 i 4 oraz art. 17 pkt 11 ustawy z dnia 27 marca 2003 r. o planowaniu i zagospodarowaniu przestrzennym (t.j. Dz. U. z 2024 r., poz. 1130), a także art. 54 ust. 2 ustawy z dnia 3 października 2008 r. o udostępnianiu informacji o środowisku i jego ochronie, udziale społeczeństwa w ochronie środowiska oraz o ocenach oddziaływania na środowisko (t.j. Dz. U. z 2024 r., poz. 1112), w związku z uchwałą Nr III/11/2024 Rady Miasta i Gminy Buk z dnia 26 czerwca 2024 r. w sprawie przystąpienia do sporządzenia miejscowego planu zagospodarowania przestrzennego terenu położonego w Wielkiej Wsi przy ul. Strzeleckiej, **zawiadamiam o rozpoczęciu konsultacji społecznych** dla projektu ww. miejscowego planu zagospodarowania przestrzennego, które będą prowadzone w terminie od dnia 19.12.2024 r. do dnia 17.01.2025 r. i obejmują:

- 1) zbranie uwag do projektu planu w terminie od dnia 19.12.2024 r. do dnia 17.01.2025 r.,
- 2) spotkanie otwarte, które odbędzie się 8 stycznia 2025 r. (środa) o godz. 15:00 w Sali Miejskiej (dawna synagoga) w Boku przy ul. Mury 5,
- 3) dyżur projektanta, który odbędzie się 7 stycznia 2025 r. (wtorek) w godz. 15:00 - 16:00 w siedzibie Urzędu Międnia i Gminy Buk, ul. Ratuszowa 1, 64-320 Buk (budynnek A - hol wejściowy).

Zainteresowani mogą zapoznać się z projektem miejscowego planu zagospodarowania przestrzennego terenu położonego w Wielkiej Wsi przy ul. Strzeleckiej. Dokumentacja jest dostępna do wglądu w siedzibie Urzędu Międnia i Gminy Buk, ul. Ratuszowa 1, 64-320 Buk w godzinach pracy urzędu oraz w Biuletynie Informacji Publicznej na stronie podmiotowej Urzędu Międnia i Gminy Buk pod adresem: <https://bip.buk.gmina.pl> w dziale „Planowanie przestrzenne”, a także na stronie internetowej www.buk.gmina.pl w zakładce „Aktualności”.

Zainteresowani mogą składać uwagi do wyżej wymienionego projektu planu miejscowego wyłączone na formularzu stanowiącym załącznik do Rozporządzenia Ministra. Rozwoju i Technologii z dnia 13 listopada 2023 r. w sprawie wzoru formularza pisma dotyczącego aktu planowania przestrzennego (Dz. U. z 2023 r., poz. 2509), udostępnionym w siedzibie Urzędu Międnia i Gminy Buk oraz na stronie internetowej gminy pod linkiem: <https://buk.gmina.pl/sitea-mieszkanca/urzadz-miast-i-gminy-buk/dokladi-do-pobrania>.

Uwagi należy składać w postaci papierowej na piśmie utraconym na adres Burmistrz Międnia i Gminy Buk ul. Ratuszowa 1, 64 - 320 Buk albo w formie dokumentu elektronicznego za pomocą środków komunikacji elektronicznej, w tym skrzynki podawczej tu: urzedu na platformie ePUAP lub poczty elektronicznej urzędu pod adresem: buk@buk.gmina.pl **w terminie do dnia 17.01.2025 r.**

Uwaga- powinna zawierać imię i nazwisko albo nazwę oraz adres zamieszkania albo siedziby, adres poczty elektronicznej, o ile taki posiada oraz wskazanie czy wnioskodawca jest właścicielem lub użytkownikiem wieczystym nieruchomości objętej wnioskiem, a także przedmiot wniosku i oznaczenie nieruchomości, której dotyczy.

Jednocześnie w związku z postępowaniem w sprawie strategicznej oceny oddziaływania na środowisko informuję, że zainteresowani mogą zapoznać się z niezbędną dokumentacją sprawy w Urzędzie Międnia i Gminy w Boku w okresie przywołanym na wstępie oraz mogą wnieść uwagi do prognozy oddziaływania na środowisko. Zgodnie z art. 54 ust. 3 ww. ustawy o udostępnianiu informacji o środowisku i jego ochronie, udziale społecznym w ochronie środowiska oraz o ocenach oddziaływania na środowisko, uwagi można składać w formie pisemnej do Burmistrza Międnia i Gminy Buk na adres wskazanym powyżej lub za pomocą elektronicznej skrzynki podawczej tu: urzedu na platformie ePUAP lub poczty elektronicznej urzędu pod ww. adresem, w nieprzekraczalnym terminie **do dnia 17.01.2025 r.**

Organem właścicielą do rozpatrzenia złożonych uwag jest Burmistrz Międnia i Gminy Buk. **Klauzula informacyjna dotycząca przetwarzania danych osobowych w procesie sporządzenia miejscowego planu zagospodarowania przestrzennego w Urzędzie Międnia i Gminy w Boku**

Zgodnie z art. 13 ust. 1 i 2 Rozporządzenia Parlamentu Europejskiego i Rady (UE) 2016/679 z dnia 27 kwietnia 2016 r. w sprawie ochrony osób fizycznych w związku z przetwarzaniem danych osobowych i w sprawie swobodnego przepływu takich danych oraz uchylenia dyrektywy 95/46/WE (4.5.2016), 119/38 Dziennik Urzędowy Unii Europejskiej PL), informuję, że:

- 1. Administratorem Pań/Panna danych osobowych jest Burmistrz Międnia i Gminy Buk, ul. Ratuszowa 1, 64-320 Buk, nr tel. 61 888 4440, 61 81 40 671, mail: buk@buk.gmina.pl
- 2. W sprawach związanych z danymi osobowymi można kontaktować się z inspektorem ochrony danych w Urzędzie Międnia i Gminy w Boku pod adresem: iod@buk.gmina.pl

Szczegółowe informacje związane z przetwarzaniem danych osobowych w związku z prowadzeniem procedury planistycznej dotyczącej sporządzenia miejscowego planu zagospodarowania przestrzennego znajdują się na stronie <http://bip.buk.gmina.pl/miast-17399-1> (informacje o prywatności) oraz w siedzibie Urzędu Międnia i Gminy w Boku.

Burmistrz Międnia i Gminy Buk /- / Paweł Adam

Poznań/34353154

SPÓŁDZIELNIA MIESZKANIOWA „MĘYNIEC”

80-460 Gdańsk, ul. Pilotów 3, tel. 58 556-66-60

OGŁASZA PRZETARGI NA:

1. Wykonanie remontu dźwignów osobowych w budynkach mieszkalnych.

2. Wykonanie wewnętrznej linii zasilającej (WLZ) i instalacji bezpieczeństwa dla potrzeb dźwignów osobowych w budynkach mieszkalnych

Specyfikacje warunków zamówienia (SWZ) można uzyskać wyłączenie drogą mailową po przesłaniu „Wniosku o udostępnienie SWZ”, który jest do pobrania ze strony smmlyniec.pl w zakładce „Ogłoszenia/Przetargi”.

Ofertry należy dostarczyć w zamkniętych kopertach do Spółdzielni w terminach podanych w specyfikacjach.

Warunkiem wzięcia udziału w przetargu jest wniesienie wadium przelewem najpóźniej do dnia składania ofert.

Otwarcie ofert nastąpi dnia 14.01.2025 r. w godzinach określonych w specyfikacjach warunków zamówienia poszczególnych przetargów.

Szczegółowe informacje można uzyskać pod numerem tel.: 58 556-66-60 lub adresem e-mail: techniczny@smmlyniec.pl.

Zamawiający zastrzega sobie prawo do unieważnienia przetargów bez podania przyczyny.

Gdańsk/34353735



ZASTĘPCA PREZYDENTA MIASTA
BIAŁEGOSTOKU
ul. Stonimiska 1, 15-950 Białystok
DUA-1.6721.5.7.2024

Białystok, 16 grudnia 2024 r.

OGŁOSZENIE

O ROZPOCZĘCIU KONSULTACJI SPOŁECZNYCH projektu zmiany miejscowego planu zagospodarowania przestrzennego części osiedla Jarosłowska w Białymstoku (rejon ul. Gen. W. Andersa i ul. S. Batorego) z zastosowaniem postępowania uproszczonego

Na podstawie art. 27b ust. 4 pkt 4 lit. d i ust. 8 w związku z art. 8h ust. 1 ustawy z dnia 27 marca 2003 r. o planowaniu i zagospodarowaniu przestrzennym (Dz. U. z 2024 r., poz. 1130) oraz art. 39 ust. 1 art. 40 ustawy z dnia 3 października 2008 r. o udostępnianiu informacji o środowisku i jego ochronie, udziale społeczeństwa w ochronie środowiska oraz o ocenach oddziaływania na środowisko (Dz. U. z 2024 r., poz. 1112), w ramach strategicznej oceny oddziaływania na środowisko, zawiadamiam o rozpoczęciu konsultacji społecznych projektu zmiany miejscowego planu zagospodarowania przestrzennego części osiedla Jarosłowska w Białymstoku (rejon ul. Gen. W. Andersa i ul. S. Batorego) uchwalonego uchwałą Nr II/10/18 Rady Międnia Białystok z dnia 29 listopada 2018 r. (Dz. Urz. Woj. Podl. z 2018 r., poz. 5076) z zastosowaniem postępowania uproszczonego.

Projekt zmiany planu dotyczy umożliwienia lokalizacji odnawialnych źródeł energii innych niż elektrownie wiatrowe w rozumieniu ustawy z dnia 20 maja 2016 r. o inwestycjach w zakresie elektrowni wiatrowych (Dz. U. z 2024 r., poz. 317) i obejmuje tereny w rejonie ulicy Gen. W. Andersa, o powierzchni ok. 47,47 ha, oznaczone w obowiązującym planie symbolami: 18U,UC,P, 20U,UC,P, 21U,UC,P, 22U,UC,P, 23U,UC,P, 24U,P,ZP, 26U,P,ZP, a także fragmenty terenów oznaczonych symbolami 10ZP i 20ZP.

Konsultacje społeczne będą prowadzone w terminie od 20 grudnia 2024 do 02 stycznia 2025 r. (włącznie).

Www. projekt i prognoza oddziaływania na środowisko będą udostępnione w terminie konsultacji społecznych w siedzibie Departamentu Urbanistyki i Architektury Urzędu Miejskiego w Białymstoku przy ul. dr I. Białówny 11, (I piętro) w godzinach pracy Urzędu oraz dostępne na stronie internetowej: <https://bip.bialystok.pl/rozwoj-gminy/> zagospodarowanie-przestrzenne/plan-miejscowe-plan-w-opracowaniu-postepowanie-uproszczone.

Osoby chcące zapoznać się z ustaleniami projektu planu miejscowego w siedzibie Departamentu, zachęca się do wcześniejszego telefonicznego umówienia wizyty pod nr telefonów: 85 869 6628, 85 869 6603 lub 85 869 6608.

Zgodnie z art. 8g ust. 1 ustawy o planowaniu i zagospodarowaniu przestrzennym oraz art. 39 ust. 1 pkt 3 ustawy z dnia 3 października 2008 r. o udostępnianiu informacji o środowisku (...), można wnieść uwagi dotyczące ustaleń przyjętych w projekcie planu miejscowego i prognozie oddziaływania na środowisko. Uwagi należy kierować do Prezydenta Międnia Białegostoku.

Uwagi do ww. projektu zmiany planu można wnieść podczas trwania konsultacji społecznych w terminie od 20 grudnia 2024 r. do 02 stycznia 2025 r. Uwagi do projektu zmiany planu składa się wyłącznie na formularzu, którego wzór został określony w rozporządzeniu Ministra Rozwoju i Technologii z dnia 13 listopada 2023 r. w sprawie wzoru formularza pisma dotyczącego aktu planowania przestrzennego (Dz. U. z 2023 r., poz. 2509). W postaci papierowej lub elektronicznej, - osobiście, bądza za pośrednictwem poczty (na adres: Urząd Miejski w Białymstoku, Departament Urbanistyki i Architektury, ul. Stonimiska 1, 15-950 Białystok lub Departament Urbanistyki i Architektury, ul. dr I. Białówny 11, 15-437 Białystok) lub za pomocą środków komunikacji elektronicznej (na adres e-mail: dua@um.bialystok.pl lub za pomocą elektronicznej skrzynki podawczej ePUAP). Wzór ww. formularza jest dostępny na stronie <https://bip.bialystok.pl/rozwoj-gminy/zagospodarowanie-przestrzenne/formularz.html>.

Składający uwagę do projektu planu zobowiązany jest podać swoje imię i nazwisko albo nazwę oraz adres zamieszkania albo siedziby oraz adres poczty elektronicznej, o ile taki posiada, a także wskazuje, czy jest właścicielem lub użytkownikiem wieczystym nieruchomości objętej uwagą.

W ramach opracowania sporządzona została prognoza oddziaływania na środowisko.

Uwagi do strategicznej oceny oddziaływania na środowisko można składać w formie pisemnej (na adres: Urząd Miejski w Białymstoku, Departament Urbanistyki i Architektury, ul. Stonimiska 1, 15-950 Białystok), ustnej do protokołu (w siedzibie Departamentu Urbanistyki i Architektury Urzędu Miejskiego w Białymstoku przy ul. dr I. Białówny 11, pok. 211 - po wcześniejszym telefonicznym umówieniu się z pracownikiem prowadzącym sprawę, tel. 85 869 6628; 85 869 6603 lub 85 869 6608) lub za pomocą środków komunikacji elektronicznej (na adres e-mail: dua@um.bialystok.pl).

ZASTĘPCA PREZYDENTA

Rafał Rudnicki

Administratorem danych jest Prezydent Międnia Białegostoku. Dane będą przetwarzane w celu prowadzenia postępowania wskazanego w ogłoszeniu. Wnioskodawcom przysługują prawa: do żądania dostępu do własnych danych, ich sprostowania, usunięcia lub ograniczenia przetwarzania lub wniesienia sprzeciwu wobec przetwarzania. Więcej informacji o przetwarzaniu danych osobowych i realizacji praw znajduje się pod adresem <https://bip.bialystok.pl/rozwoj-gminy/zagospodarowanie-przestrzenne/formularz.html>

Białystok/34353574

GP.6721.9.2024

Buk, dnia 19 grudnia 2024 r.

OGŁOSZENIE BURMISTRZA MIASTA I GMINY BUK

o rozpoczęciu konsultacji społecznych dotyczących projektu miejscowego planu zagospodarowania przestrzennego terenu położonego w Wielkiej Wsi przy ul. Strzeleckiej

Na podstawie art. 8h ust. 1, 2 i 4 oraz art. 17 pkt 11 ustawy z dnia 27 marca 2003 r. o planowaniu i zagospodarowaniu przestrzennym (t.j. Dz. U. z 2024 r., poz. 1130), a także art. 54 ust. 2 ustawy z dnia 3 października 2008 r. o udostępnianiu informacji o środowisku i jego ochronie, udziale społeczeństwa w ochronie środowiska oraz o ocenach oddziaływania na środowisko (t.j. Dz. U. z 2024 r., poz. 1112), w związku z uchwałą Nr III/11/2024 Rady Miasta i Gminy Buk z dnia 26 czerwca 2024 r. w sprawie przystąpienia do sporządzenia miejscowego planu zagospodarowania przestrzennego terenu położonego w Wielkiej Wsi przy ul. Strzeleckiej, **zawiadamiam o rozpoczęciu konsultacji społecznych** dla projektu ww. miejscowego planu zagospodarowania przestrzennego, które będą prowadzone w terminie od dnia 19.12.2024 r. do dnia 17.01.2025 r. i obejmują:

- 1) zbieranie uwag do projektu planu w terminie **od dnia 19.12.2024 r. do dnia 17.01.2025 r.**,
- 2) spotkanie otwarte, które odbędzie się **8 stycznia 2025 r.** (środa) o **godz. 15:00** w Sali Miejskiej (dawna synagoga) w Buku przy ul. Mury 5,
- 3) dyżur projektanta, który odbędzie się **7 stycznia 2025 r.** (wtorek) w godz. **15:00 - 16:00** w siedzibie Urzędu Miasta i Gminy Buk, ul. Ratuszowa 1, 64-320 Buk (budynek A - hol wejściowy).

Zainteresowani mogą zapoznać się z projektem miejscowego planu zagospodarowania przestrzennego terenu położonego w Wielkiej Wsi przy ul. Strzeleckiej. Dokumentacja jest dostępna do wglądu w siedzibie Urzędu Miasta i Gminy Buk, ul. Ratuszowa 1, 64-320 Buk w godzinach pracy urzędu oraz w Biuletynie Informacji Publicznej na stronie podmiotowej Urzędu Miasta i Gminy Buk pod adresem: <https://bip.buk.gmina.pl> w dziale „Planowanie przestrzenne”, a także na stronie internetowej www.buk.gmina.pl w zakładce „Aktualności”.

Zainteresowani mogą składać uwagi do wyżej wymienionego projektu planu miejscowego wyłącznie na formularzu stanowiącym załącznik do Rozporządzenia Ministra Rozwoju i Technologii z dnia 13 listopada 2023 r. w sprawie wzoru formularza pisma dotyczącego aktu planowania przestrzennego (Dz. U. z 2023 r., poz. 2509), udostępnionym w siedzibie Urzędu Miasta i Gminy Buk oraz na stronie internetowej gminy pod linkiem: <https://buk.gmina.pl/strefa-mieszkanca/urzed-miasta-i-gminy-buk/druki-do-pobrania/>

Uwagi należy składać w postaci papierowej na piśmie utrwalonym na adres Burmistrz Miasta i Gminy Buk ul. Ratuszowa 1, 64 - 320 Buk albo w formie dokumentu elektronicznego za pomocą środków komunikacji elektronicznej, w tym skrzynki podawczej tut. urzędu na platformie ePUAP lub poczty elektronicznej urzędu pod adresem: buk@buk.gmina.pl **w terminie do dnia 17.01.2025 r.**

Uwaga powinna zawierać imię i nazwisko albo nazwę oraz adres zamieszkania albo siedziby, adres poczty elektronicznej, o ile taki posiada oraz wskazanie czy wnioskodawca jest właścicielem lub użytkownikiem wieczystym nieruchomości objętej wnioskiem, a także przedmiot wniosku i oznaczenie nieruchomości, której dotyczy.

Jednocześnie w związku z postępowaniem w sprawie strategicznej oceny oddziaływania na środowisko informuję, że zainteresowani mogą zapoznać się z niezbędną dokumentacją sprawy w Urzędzie Miasta i Gminy w Buku w okresie przywołanym na wstępie oraz mogą wносить uwagi do prognozy oddziaływania na środowisko. Zgodnie z art. 54 ust. 3 ww. ustawy o udostępnianiu

informacji o środowisku i jego ochronie, udziale społeczeństwa w ochronie środowiska oraz o ocenach oddziaływania na środowisko, uwagi można składać w formie pisemnej do Burmistrza Miasta i Gminy Buk na adres wskazany powyżej lub za pomocą elektronicznej skrzynki podawczej tutaj: urzędu na platformie ePUAP lub poczty elektronicznej urzędu pod ww. adresem, w nieprzekraczalnym terminie **do dnia 17.01.2025 r.**

Organem właściwym do rozpatrzenia złożonych uwag jest Burmistrz Miasta i Gminy Buk.

Klauzula informacyjna dotycząca przetwarzania danych osobowych w procesie sporządzenia miejscowego planu zagospodarowania przestrzennego w Urzędzie Miasta i Gminy w Buku

Zgodnie z art. 13 ust. 1 i 2 Rozporządzenia Parlamentu Europejskiego i Rady (UE) 2016/679 z dnia 27 kwietnia 2016 r. w sprawie ochrony osób fizycznych w związku z przetwarzaniem danych osobowych i w sprawie swobodnego przepływu takich danych oraz uchylenia dyrektywy 95/46/WE (4.5.2016 L 119/38 Dziennik Urzędowy Unii Europejskiej PL), informuję, że:

1. Administratorem Pani/Pana danych osobowych jest Burmistrz Miasta i Gminy Buk, ul. Ratuszowa 1 64-320 Buk, nr tel. 61 8884410, 61 8140671, mail: buk@buk.gmina.pl
2. W sprawach związanych z danymi osobowymi można kontaktować się z inspektorem ochrony danych w Urzędzie Miasta i Gminy w Buku pod adresem: iod@buk.gmina.pl

Szczegółowe informacje związane z przetwarzaniem danych osobowych w związku z prowadzeniem procedury planistycznej dotyczącej sporządzenia miejscowego planu zagospodarowania przestrzennego znajdują się na stronie <http://bip.buk.gmina.pl/m,1739,informacje-o-prywatnosci.html> oraz w siedzibie Urzędu Miasta i Gminy w Buku.

BURMISTRZ
Miasta i Gminy Buk
Paweł Adam

Wywieszono na tablicy ogłoszeń Urzędu Miasta i Gminy w Buku oraz na słupie informacyjnym na Placu Przemysława - rynku w Buku (sposób zwyczajowo przyjęty), a także udostępniono w Biuletynie Informacji Publicznej – Miasta i Gminy Buk bip.buk.gmina.pl w zakładce „Obwieszczenia i komunikaty” oraz na stronie internetowej www.buk.gmina.pl w zakładce „Aktualności” w dniu: **19 grudnia 2024 r.**

Zdjęto z tablicy ogłoszeń Urzędu Miasta i Gminy w Buku w dniu: 2025 r.

20 stycznia
ds. planowania przestrzennego
Damian Kaczmarek

Buk, dnia 19 grudnia 2024 r.

GP.6721.9.2024

OGŁOSZENIE BURMISTRZA MIASTA I GMINY BUK

o rozpoczęciu konsultacji społecznych dotyczących projektu miejscowego planu zagospodarowania przestrzennego terenu położonego w Wielkiej Wsi przy ul. Strzeleckiej

Na podstawie art. 8h ust. 1, 2 i 4 oraz art. 17 pkt 11 ustawy z dnia 27 marca 2003 r. o planowaniu i zagospodarowaniu przestrzennym (t.j. Dz. U. z 2024 r., poz. 1130), a także art. 54 ust. 2 ustawy z dnia 3 października 2008 r. o udostępnianiu informacji o środowisku i jego ochronie, udziale społeczeństwa w ochronie środowiska oraz o ocenach oddziaływania na środowisko (t.j. Dz. U. z 2024 r., poz. 1112), w związku z uchwałą Nr III/11/2024 Rady Miasta i Gminy Buk z dnia 26 czerwca 2024 r. w sprawie przystąpienia do sporządzenia miejscowego planu zagospodarowania przestrzennego terenu położonego w Wielkiej Wsi przy ul. Strzeleckiej, **zawiadamiam o rozpoczęciu konsultacji społecznych** dla projektu ww. miejscowego planu zagospodarowania przestrzennego, które będą prowadzone w terminie od dnia 19.12.2024 r. do dnia 17.01.2025 r. i obejmują:

- 1) zbieranie uwag do projektu planu w terminie **od dnia 19.12.2024 r. do dnia 17.01.2025 r.**,
- 2) spotkanie otwarte, które odbędzie się **8 stycznia 2025 r. (środa) o godz. 15:00** w Sali Miejskiej (dawna synagoga) w Buku przy ul. Mury 5,
- 3) dyżur projektanta, który odbędzie się **7 stycznia 2025 r. (wtorek) w godz. 15:00 - 16:00** w siedzibie Urzędu Miasta i Gminy Buk, ul. Ratuszowa 1, 64-320 Buk (budynek A - hol wejściowy).

Zainteresowani mogą zapoznać się z projektem miejscowego planu zagospodarowania przestrzennego terenu położonego w Wielkiej Wsi przy ul. Strzeleckiej. Dokumentacja jest dostępna do wglądu w siedzibie Urzędu Miasta i Gminy Buk, ul. Ratuszowa 1, 64-320 Buk w godzinach pracy urzędu oraz w Biuletynie Informacji Publicznej na stronie podmiotowej Urzędu Miasta i Gminy Buk pod adresem: <https://bip.buk.gmina.pl> w dziale „Planowanie przestrzenne”, a także na stronie internetowej www.buk.gmina.pl w zakładce „Aktualności”.

Zainteresowani mogą składać uwagi do wyżej wymienionego projektu planu miejscowego wyłącznie na formularzu stanowiącym załącznik do Rozporządzenia Ministra Rozwoju i Technologii z dnia 13 listopada 2023 r. w sprawie wzoru formularza pisma dotyczącego aktu planowania przestrzennego (Dz. U. z 2023 r., poz. 2509), udostępnionym w siedzibie Urzędu Miasta i Gminy Buk oraz na stronie internetowej gminy pod linkiem: <https://buk.gmina.pl/strefa-mieszkanca/urzed-miasta-i-gminy-buk/druki-do-pobrania/>

Uwagi należy składać w postaci papierowej na piśmie utrwalonym na adres Burmistrz Miasta i Gminy Buk ul. Ratuszowa 1, 64 - 320 Buk albo w formie dokumentu elektronicznego za pomocą środków komunikacji elektronicznej, w tym skrzynki podawczej tut. urzędu na platformie ePUAP lub poczty elektronicznej urzędu pod adresem: buk@buk.gmina.pl **w terminie do dnia 17.01.2025 r.**

Uwaga powinna zawierać imię i nazwisko albo nazwę oraz adres zamieszkania albo siedziby, adres poczty elektronicznej, o ile taki posiada oraz wskazanie czy wnioskodawca jest właścicielem lub użytkownikiem wieczystym nieruchomości objętej wnioskiem, a także przedmiot wniosku i oznaczenie nieruchomości, której dotyczy.

Jednocześnie w związku z postępowaniem w sprawie strategicznej oceny oddziaływania na środowisko informuję, że zainteresowani mogą zapoznać się z niezbędną dokumentacją sprawy w Urzędzie Miasta i Gminy w Buku w okresie przywołanym na wstępie oraz mogą wносить uwagi do prognozy oddziaływania na środowisko. Zgodnie z art. 54 ust. 3 ww. ustawy o udostępnianiu

informacji o środowisku i jego ochronie, udziale społeczeństwa w ochronie środowiska oraz o ocenach oddziaływania na środowisko, uwagi można składać w formie pisemnej do Burmistrza Miasta i Gminy Buk na adres wskazany powyżej lub za pomocą elektronicznej skrzynki podawczej tutaj, urzędu na platformie ePUAP lub poczty elektronicznej urzędu pod ww. adresem, w nieprzekraczalnym terminie **do dnia 17.01.2025 r.**

Organem właściwym do rozpatrzenia złożonych uwag jest Burmistrz Miasta i Gminy Buk.

Klauzula informacyjna dotycząca przetwarzania danych osobowych w procesie sporządzenia miejscowego planu zagospodarowania przestrzennego w Urzędzie Miasta i Gminy w Buku

Zgodnie z art. 13 ust. 1 i 2 Rozporządzenia Parlamentu Europejskiego i Rady (UE) 2016/679 z dnia 27 kwietnia 2016 r. w sprawie ochrony osób fizycznych w związku z przetwarzaniem danych osobowych i w sprawie swobodnego przepływu takich danych oraz uchylenia dyrektywy 95/46/WE (4.5.2016 L 119/38 Dziennik Urzędowy Unii Europejskiej PL), informuję, że:

1. Administratorem Pani/Pana danych osobowych jest Burmistrz Miasta i Gminy Buk, ul. Ratuszowa 1 64-320 Buk, nr tel. 61 8884410, 61 8140671, mail: buk@buk.gmina.pl
2. W sprawach związanych z danymi osobowymi można kontaktować się z inspektorem ochrony danych w Urzędzie Miasta i Gminy w Buku pod adresem: iod@buk.gmina.pl

Szczegółowe informacje związane z przetwarzaniem danych osobowych w związku z prowadzeniem procedury planistycznej dotyczącej sporządzenia miejscowego planu zagospodarowania przestrzennego znajdują się na stronie <http://bip.buk.gmina.pl/m,1739,informacje-o-prywatnosci.html> oraz w siedzibie Urzędu Miasta i Gminy w Buku.

BURMISTRZ
Miasta i Gminy Buk
Paweł Adam

Wywieszono na tablicy ogłoszeń Urzędu Miasta i Gminy w Buku oraz na słupie informacyjnym na Placu Przemysława - rynku w Buku (sposób zwyczajowo przyjęty), a także udostępniono w Biuletynie Informacji Publicznej – Miasta i Gminy Buk bip.buk.gmina.pl w zakładce „Obwieszczenia i komunikaty”

oraz na stronie internetowej www.buk.gmina.pl w zakładce „Aktualności” w dniu: **19 grudnia 2024 r.**

Zdjęto z tablicy ogłoszeń Urzędu Miasta i Gminy w Buku w dniu:*20 stycznia*..... 2025 r.

ds. planowania przestrzennego
Kaczmierz
Damian Kaczmierz

GP.6721.9.2024

Buk, dnia 19 grudnia 2024 r.

OBWIESZCZENIE BURMISTRZA MIASTA I GMINY BUK

o rozpoczęciu konsultacji społecznych dotyczących projektu miejscowego planu zagospodarowania przestrzennego terenu położonego w Wielkiej Wsi przy ul. Strzeleckiej

Na podstawie art. 8h ust. 1, 2 i 4 oraz art. 17 pkt 11 ustawy z dnia 27 marca 2003 r. o planowaniu i zagospodarowaniu przestrzennym (t.j. Dz. U. z 2024 r., poz. 1130), a także art. 54 ust. 2 ustawy z dnia 3 października 2008 r. o udostępnianiu informacji o środowisku i jego ochronie, udziale społeczeństwa w ochronie środowiska oraz o ocenach oddziaływania na środowisko (t.j. Dz. U. z 2024 r., poz. 1130), w związku z uchwałą Nr III/11/2024 Rady Miasta i Gminy Buk z dnia 26 czerwca 2024 r. w sprawie przystąpienia do sporządzenia miejscowego planu zagospodarowania przestrzennego terenu położonego w Wielkiej Wsi przy ul. Strzeleckiej, **zawiadamiam o rozpoczęciu konsultacji społecznych** dla projektu ww. miejscowego planu zagospodarowania przestrzennego, które będą prowadzone w terminie od dnia 19.12.2024 r. do dnia 17.01.2025 r. i obejmują:

- 1) zbieranie uwag do projektu planu w terminie **od dnia 19.12.2024 r. do dnia 17.01.2025 r.**,
- 2) spotkanie otwarte, które odbędzie się **8 stycznia 2025 r. (środa) o godz. 15:00** w Sali Miejskiej (dawna synagoga) w Buku przy ul. Mury 5,
- 3) dyżur projektanta, który odbędzie się **7 stycznia 2025 r. (wtorek) w godz. 15:00 - 16:00** w siedzibie Urzędu Miasta i Gminy Buk, ul. Ratuszowa 1, 64-320 Buk (budynek A - hol wejściowy).

Zainteresowani mogą zapoznać się z projektem miejscowego planu zagospodarowania przestrzennego terenu położonego w Wielkiej Wsi przy ul. Strzeleckiej. Dokumentacja jest dostępna do wglądu w siedzibie Urzędu Miasta i Gminy Buk, ul. Ratuszowa 1, 64-320 Buk w godzinach pracy urzędu oraz w Biuletynie Informacji Publicznej na stronie podmiotowej Urzędu Miasta i Gminy Buk pod adresem: <https://bip.buk.gmina.pl> w dziale „Planowanie przestrzenne”, a także na stronie internetowej www.buk.gmina.pl w zakładce „Aktualności”.

Zainteresowani mogą składać uwagi do wyżej wymienionego projektu planu miejscowego wyłącznie na formularzu stanowiącym załącznik do Rozporządzenia Ministra Rozwoju i Technologii z dnia 13 listopada 2023 r. w sprawie wzoru formularza pisma dotyczącego aktu planowania przestrzennego (Dz. U. z 2023 r., poz. 2509), udostępnionym w siedzibie Urzędu Miasta i Gminy Buk oraz na stronie internetowej gminy pod linkiem: <https://buk.gmina.pl/strefa-mieszkanca/urzed-miasta-i-gminy-buk/druki-do-pobrania/>

Uwagi należy składać w postaci papierowej na piśmie utrwalonym na adres Burmistrz Miasta i Gminy Buk ul. Ratuszowa 1, 64 - 320 Buk albo w formie dokumentu elektronicznego za pomocą środków komunikacji elektronicznej, w tym skrzynki podawczej tut. urzędu na platformie ePUAP lub poczty elektronicznej urzędu pod adresem: buk@buk.gmina.pl **w terminie do dnia 17.01.2025 r.**

Uwaga powinna zawierać imię i nazwisko albo nazwę oraz adres zamieszkania albo siedziby, adres poczty elektronicznej, o ile taki posiada oraz wskazanie czy wnioskodawca jest właścicielem lub użytkownikiem wieczystym nieruchomości objętej wnioskiem, a także przedmiot wniosku i oznaczenie nieruchomości, której dotyczy.

Jednocześnie w związku z postępowaniem w sprawie strategicznej oceny oddziaływania na środowisko informuję, że zainteresowani mogą zapoznać się z niezbędną dokumentacją sprawy w Urzędzie Miasta i Gminy w Buku w okresie przywołanym na wstępie oraz mogą wносить uwagi do prognozy oddziaływania na środowisko. Zgodnie z art. 54 ust. 3 ww. ustawy o udostępnianiu

informacji o środowisku i jego ochronie, udziale społeczeństwa w ochronie środowiska oraz o ocenach oddziaływania na środowisko, uwagi można składać w formie pisemnej do Burmistrza Miasta i Gminy Buk na adres wskazany powyżej lub za pomocą elektronicznej skrzynki podawczej tutaj, urzędu na platformie ePUAP lub poczty elektronicznej urzędu pod ww. adresem, w nieprzekraczalnym terminie **do dnia 17.01.2025 r.**

Organem właściwym do rozpatrzenia złożonych uwag jest Burmistrz Miasta i Gminy Buk.

Klauzula informacyjna dotycząca przetwarzania danych osobowych w procesie sporządzenia miejscowego planu zagospodarowania przestrzennego w Urzędzie Miasta i Gminy w Buku

Zgodnie z art. 13 ust. 1 i 2 Rozporządzenia Parlamentu Europejskiego i Rady (UE) 2016/679 z dnia 27 kwietnia 2016 r. w sprawie ochrony osób fizycznych w związku z przetwarzaniem danych osobowych i w sprawie swobodnego przepływu takich danych oraz uchylenia dyrektywy 95/46/WE (4.5.2016 L 119/38 Dziennik Urzędowy Unii Europejskiej PL), informuję, że:

1. Administratorem Pani/Pana danych osobowych jest Burmistrz Miasta i Gminy Buk, ul. Ratuszowa 1 64-320 Buk, nr tel. 61 8884410, 61 8140671, mail: buk@buk.gmina.pl
2. W sprawach związanych z danymi osobowymi można kontaktować się z inspektorem ochrony danych w Urzędzie Miasta i Gminy w Buku pod adresem: iod@buk.gmina.pl

Szczegółowe informacje związane z przetwarzaniem danych osobowych w związku z prowadzeniem procedury planistycznej dotyczącej sporządzenia miejscowego planu zagospodarowania przestrzennego znajdują się na stronie <http://bip.buk.gmina.pl/m,1739,informacje-o-prywatnosci.html> oraz w siedzibie Urzędu Miasta i Gminy w Buku.

BURMISTRZ
Miasta i Gminy Buk
Paulina Adam

Wywieszono na tablicy ogłoszeń Urzędu Miasta i Gminy w Buku oraz na słupie informacyjnym na Placu Przemysława - rynku w Buku (sposób zwyczajowo przyjęty), a także udostępniono w Biuletynie Informacji Publicznej – Miasta i Gminy Buk bip.buk.gmina.pl w zakładce „Obwieszczenia i komunikaty” oraz na stronie internetowej www.buk.gmina.pl w zakładce „Aktualności” w dniu: **19 grudnia 2024 r.**

Zdjęto z tablicy ogłoszeń Urzędu Miasta i Gminy w Buku w dniu: 20 stycznia 2025 r.

20 stycznia
dy. porządkowa
Karwella
Dział

GP.6721.9.2024

Buk, dnia 19 grudnia 2024 r.

OBWIESZCZENIE BURMISTRZA MIASTA I GMINY BUK

o rozpoczęciu konsultacji społecznych dotyczących projektu miejscowego planu zagospodarowania przestrzennego terenu położonego w Wielkiej Wsi przy ul. Strzeleckiej

Na podstawie art. 8h ust. 1, 2 i 4 oraz art. 17 pkt 11 ustawy z dnia 27 marca 2003 r. o planowaniu i zagospodarowaniu przestrzennym (t.j. Dz. U. z 2024 r., poz. 1130), a także art. 54 ust. 2 ustawy z dnia 3 października 2008 r. o udostępnianiu informacji o środowisku i jego ochronie, udziale społeczeństwa w ochronie środowiska oraz o ocenach oddziaływania na środowisko (t.j. Dz. U. z 2024 r., poz. 1130), w związku z uchwałą Nr III/11/2024 Rady Miasta i Gminy Buk z dnia 26 czerwca 2024 r. w sprawie przystąpienia do sporządzenia miejscowego planu zagospodarowania przestrzennego terenu położonego w Wielkiej Wsi przy ul. Strzeleckiej, **zawiadamiam o rozpoczęciu konsultacji społecznych** dla projektu ww. miejscowego planu zagospodarowania przestrzennego, które będą prowadzone w terminie od dnia 19.12.2024 r. do dnia 17.01.2025 r. i obejmują:

- 1) zbieranie uwag do projektu planu w terminie **od dnia 19.12.2024 r. do dnia 17.01.2025 r.**,
- 2) spotkanie otwarte, które odbędzie się **8 stycznia 2025 r. (środa) o godz. 15:00** w Sali Miejskiej (dawna synagoga) w Buku przy ul. Mury 5,
- 3) dyżur projektanta, który odbędzie się **7 stycznia 2025 r. (wtorek) w godz. 15:00 - 16:00** w siedzibie Urzędu Miasta i Gminy Buk, ul. Ratuszowa 1, 64-320 Buk (budynek A - hol wejściowy).

Zainteresowani mogą zapoznać się z projektem miejscowego planu zagospodarowania przestrzennego terenu położonego w Wielkiej Wsi przy ul. Strzeleckiej. Dokumentacja jest dostępna do wglądu w siedzibie Urzędu Miasta i Gminy Buk, ul. Ratuszowa 1, 64-320 Buk w godzinach pracy urzędu oraz w Biuletynie Informacji Publicznej na stronie podmiotowej Urzędu Miasta i Gminy Buk pod adresem: <https://bip.buk.gmina.pl> w dziale „Planowanie przestrzenne”, a także na stronie internetowej www.buk.gmina.pl w zakładce „Aktualności”.

Zainteresowani mogą składać uwagi do wyżej wymienionego projektu planu miejscowego wyłącznie na formularzu stanowiącym załącznik do Rozporządzenia Ministra Rozwoju i Technologii z dnia 13 listopada 2023 r. w sprawie wzoru formularza pisma dotyczącego aktu planowania przestrzennego (Dz. U. z 2023 r., poz. 2509), udostępnionym w siedzibie Urzędu Miasta i Gminy Buk oraz na stronie internetowej gminy pod linkiem: <https://buk.gmina.pl/strefa-mieszkanca/urzed-miasta-i-gminy-buk/druki-do-pobrania/>

Uwagi należy składać w postaci papierowej na piśmie utrwalonym na adres Burmistrz Miasta i Gminy Buk ul. Ratuszowa 1, 64 - 320 Buk albo w formie dokumentu elektronicznego za pomocą środków komunikacji elektronicznej, w tym skrzynki podawczej tut. urzędu na platformie ePUAP lub poczty elektronicznej urzędu pod adresem: buk@buk.gmina.pl **w terminie do dnia 17.01.2025 r.**

Uwaga powinna zawierać imię i nazwisko albo nazwę oraz adres zamieszkania albo siedziby, adres poczty elektronicznej, o ile taki posiada oraz wskazanie czy wnioskodawca jest właścicielem lub użytkownikiem wieczystym nieruchomości objętej wnioskiem, a także przedmiot wniosku i oznaczenie nieruchomości, której dotyczy.

Jednocześnie w związku z postępowaniem w sprawie strategicznej oceny oddziaływania na środowisko informuję, że zainteresowani mogą zapoznać się z niezbędną dokumentacją sprawy w Urzędzie Miasta i Gminy w Buku w okresie przywołanym na wstępie oraz mogą wносить uwagi do prognozy oddziaływania na środowisko. Zgodnie z art. 54 ust. 3 ww. ustawy o udostępnianiu

informacji o środowisku i jego ochronie, udziale społeczeństwa w ochronie środowiska oraz o ocenach oddziaływania na środowisko, uwagi można składać w formie pisemnej do Burmistrza Miasta i Gminy Buk na adres wskazany powyżej lub za pomocą elektronicznej skrzynki podawczej tut. urzędu na platformie ePUAP lub poczty elektronicznej urzędu pod ww. adresem, w nieprzekraczalnym terminie **do dnia 17.01.2025 r.**

Organem właściwym do rozpatrzenia złożonych uwag jest Burmistrz Miasta i Gminy Buk.

Klauzula informacyjna dotycząca przetwarzania danych osobowych w procesie sporządzenia miejscowego planu zagospodarowania przestrzennego w Urzędzie Miasta i Gminy w Buku

Zgodnie z art. 13 ust. 1 i 2 Rozporządzenia Parlamentu Europejskiego i Rady (UE) 2016/679 z dnia 27 kwietnia 2016 r. w sprawie ochrony osób fizycznych w związku z przetwarzaniem danych osobowych i w sprawie swobodnego przepływu takich danych oraz uchylenia dyrektywy 95/46/WE (4.5.2016 L 119/38 Dziennik Urzędowy Unii Europejskiej PL), informuję, że:

1. Administratorem Pani/Pana danych osobowych jest Burmistrz Miasta i Gminy Buk, ul. Ratuszowa 1 64-320 Buk, nr tel. 61 8884410, 61 8140671, mail: buk@buk.gmina.pl
2. W sprawach związanych z danymi osobowymi można kontaktować się z inspektorem ochrony danych w Urzędzie Miasta i Gminy w Buku pod adresem: iod@buk.gmina.pl

Szczegółowe informacje związane z przetwarzaniem danych osobowych w związku z prowadzeniem procedury planistycznej dotyczącej sporządzenia miejscowego planu zagospodarowania przestrzennego znajdują się na stronie <http://bip.buk.gmina.pl/m.1739,informacje-o-prywatnosci.html> oraz w siedzibie Urzędu Miasta i Gminy w Buku.

BURMISTRZ
Miasta i Gminy Buk
Adam
Paweł Adam

Wywieszono na tablicy ogłoszeń Urzędu Miasta i Gminy w Buku oraz na słupie informacyjnym na Placu Przemysława - rynku w Buku (sposób zwyczajowo przyjęty), a także udostępniono w Biuletynie Informacji Publicznej – Miasta i Gminy Buk bip.buk.gmina.pl w zakładce „Obwieszczenia i komunikaty” oraz na stronie internetowej www.buk.gmina.pl w zakładce „Aktualności” w dniu: **19 grudnia 2024 r.**

Zdjęto z tablicy ogłoszeń Urzędu Miasta i Gminy w Buku w dniu: 20 stycznia 2025 r.

20 stycznia
ds. planowania przestrzennego
Krzysztof
Dariusz Kozłowski

Buk, dnia 19 grudnia 2024 r.

GP.6721.9.2024

OGŁOSZENIE BURMISTRZA MIASTA I GMINY BUK

o rozpoczęciu konsultacji społecznych dotyczących projektu miejscowego planu zagospodarowania przestrzennego terenu położonego w Wielkiej Wsi przy ul. Strzeleckiej

Na podstawie art. 8h ust. 1, 2 i 4 oraz art. 17 pkt 11 ustawy z dnia 27 marca 2003 r. o planowaniu i zagospodarowaniu przestrzennym (t.j. Dz. U. z 2024 r., poz. 1130), a także art. 54 ust. 2 ustawy z dnia 3 października 2008 r. o udostępnianiu informacji o środowisku i jego ochronie, udziale społeczeństwa w ochronie środowiska oraz o ocenach oddziaływania na środowisko (t.j. Dz. U. z 2024 r., poz. 1112), w związku z uchwałą Nr III/11/2024 Rady Miasta i Gminy Buk z dnia 26 czerwca 2024 r. w sprawie przystąpienia do sporządzenia miejscowego planu zagospodarowania przestrzennego terenu położonego w Wielkiej Wsi przy ul. Strzeleckiej, **zawiadamiam o rozpoczęciu konsultacji społecznych** dla projektu ww. miejscowego planu zagospodarowania przestrzennego, które będą prowadzone w terminie od dnia 19.12.2024 r. do dnia 17.01.2025 r. i obejmują:

- 1) zbieranie uwag do projektu planu w terminie **od dnia 19.12.2024 r. do dnia 17.01.2025 r.**,
- 2) spotkanie otwarte, które odbędzie się **8 stycznia 2025 r. (środa) o godz. 15:00** w Sali Miejskiej (dawna synagoga) w Buku przy ul. Mury 5,
- 3) dyżur projektanta, który odbędzie się **7 stycznia 2025 r. (wtorek) w godz. 15:00 - 16:00** w siedzibie Urzędu Miasta i Gminy Buk, ul. Ratuszowa 1, 64-320 Buk (budynek A - hol wejściowy).

Zainteresowani mogą zapoznać się z projektem miejscowego planu zagospodarowania przestrzennego terenu położonego w Wielkiej Wsi przy ul. Strzeleckiej. Dokumentacja jest dostępna do wglądu w siedzibie Urzędu Miasta i Gminy Buk, ul. Ratuszowa 1, 64-320 Buk w godzinach pracy urzędu oraz w Biuletynie Informacji Publicznej na stronie podmiotowej Urzędu Miasta i Gminy Buk pod adresem: <https://bip.buk.gmina.pl> w dziale „Planowanie przestrzenne”, a także na stronie internetowej www.buk.gmina.pl w zakładce „Aktualności”.

Zainteresowani mogą składać uwagi do wyżej wymienionego projektu planu miejscowego wyłącznie na formularzu stanowiącym załącznik do Rozporządzenia Ministra Rozwoju i Technologii z dnia 13 listopada 2023 r. w sprawie wzoru formularza pisma dotyczącego aktu planowania przestrzennego (Dz. U. z 2023 r., poz. 2509), udostępnionym w siedzibie Urzędu Miasta i Gminy Buk oraz na stronie internetowej gminy pod linkiem: <https://buk.gmina.pl/strefa-mieszkanca/urzed-miasta-i-gminy-buk/druki-do-pobrania/>

Uwagi należy składać w postaci papierowej na piśmie utrwalonym na adres Burmistrz Miasta i Gminy Buk ul. Ratuszowa 1, 64 - 320 Buk albo w formie dokumentu elektronicznego za pomocą środków komunikacji elektronicznej, w tym skrzynki podawczej tut. urzędu na platformie ePUAP lub poczty elektronicznej urzędu pod adresem: buk@buk.gmina.pl **w terminie do dnia 17.01.2025 r.**

Uwaga powinna zawierać imię i nazwisko albo nazwę oraz adres zamieszkania albo siedziby, adres poczty elektronicznej, o ile taki posiada oraz wskazanie czy wnioskodawca jest właścicielem lub użytkownikiem wieczystym nieruchomości objętej wnioskiem, a także przedmiot wniosku i oznaczenie nieruchomości, której dotyczy.

Jednocześnie w związku z postępowaniem w sprawie strategicznej oceny oddziaływania na środowisko informuję, że zainteresowani mogą zapoznać się z niezbędną dokumentacją sprawy w Urzędzie Miasta i Gminy w Boku w okresie przywołanym na wstępie oraz mogą wносить uwagi do prognozy oddziaływania na środowisko. Zgodnie z art. 54 ust. 3 ww. ustawy o udostępnianiu

informacji o środowisku i jego ochronie, udziale społeczeństwa w ochronie środowiska oraz o ocenach oddziaływania na środowisko, uwagi można składać w formie pisemnej do Burmistrza Miasta i Gminy Buk na adres wskazany powyżej lub za pomocą elektronicznej skrzynki podawczej tut. urzędu na platformie ePUAP lub poczty elektronicznej urzędu pod ww. adresem, w nieprzekraczalnym terminie do dnia 17.01.2025 r.

Organem właściwym do rozpatrzenia złożonych uwag jest Burmistrz Miasta i Gminy Buk.

Klauzula informacyjna dotycząca przetwarzania danych osobowych w procesie sporządzenia miejscowego planu zagospodarowania przestrzennego w Urzędzie Miasta i Gminy w Buku

Zgodnie z art. 13 ust. 1 i 2 Rozporządzenia Parlamentu Europejskiego i Rady (UE) 2016/679 z dnia 27 kwietnia 2016 r. w sprawie ochrony osób fizycznych w związku z przetwarzaniem danych osobowych i w sprawie swobodnego przepływu takich danych oraz uchylenia dyrektywy 95/46/WE (4.5.2016 L 119/38 Dziennik Urzędowy Unii Europejskiej PL), informuję, że:

1. Administratorem Pani/Pana danych osobowych jest Burmistrz Miasta i Gminy Buk, ul. Ratuszowa 1 64-320 Buk, nr tel. 61 8884410, 61 8140671, mail: buk@buk.gmina.pl
2. W sprawach związanych z danymi osobowymi można kontaktować się z inspektorem ochrony danych w Urzędzie Miasta i Gminy w Buku pod adresem: iod@buk.gmina.pl

Szczegółowe informacje związane z przetwarzaniem danych osobowych w związku z prowadzeniem procedury planistycznej dotyczącej sporządzenia miejscowego planu zagospodarowania przestrzennego znajdują się na stronie <http://bip.buk.gmina.pl/m/1739,informacje-o-prywatnosci.html> oraz w siedzibie Urzędu Miasta i Gminy w Buku.

BURMISTRZ
Miasta i Gminy Buk
Paweł Adam

Wywieszono na tablicy ogłoszeń Urzędu Miasta i Gminy w Buku oraz na słupie informacyjnym na Placu Przemysława - rynku w Buku (sposób zwyczajowo przyjęty), a także udostępnił w Biuletynie Informacji Publicznej - Miasta i Gminy Buk bip.buk.gmina.pl w zakładce „Obwieszczenia i komunikaty” oraz na stronie internetowej www.buk.gmina.pl w zakładce „Aktualności” w dniu: **19 grudnia 2024 r.**
Zdjęto z tablicy ogłoszeń Urzędu Miasta i Gminy w Buku w dniu: 2025 r.

GP.6721.9.2024

Buk, dnia 19 grudnia 2024 r.

OBWIESZCZENIE BURMISTRZA MIASTA I GMINY BUK

o rozpoczęciu konsultacji społecznych dotyczących projektu miejscowego planu zagospodarowania przestrzennego terenu położonego w Wielkiej Wsi przy ul. Strzeleckiej

Na podstawie art. 8h ust. 1, 2 i 4 oraz art. 17 pkt 11 ustawy z dnia 27 marca 2003 r. o planowaniu i zagospodarowaniu przestrzennym (t.j. Dz. U. z 2024 r., poz. 1130), a także art. 54 ust. 2 ustawy z dnia 3 października 2008 r. o udostępnianiu informacji o środowisku i jego ochronie, udziale społeczeństwa w ochronie środowiska oraz o ocenach oddziaływania na środowisko (t.j. Dz. U. z 2024 r., poz. 1130), w związku z uchwałą Nr III/11/2024 Rady Miasta i Gminy Buk z dnia 26 czerwca 2024 r. w sprawie przystąpienia do sporządzenia miejscowego planu zagospodarowania przestrzennego terenu położonego w Wielkiej Wsi przy ul. Strzeleckiej, **zawiadamiam o rozpoczęciu konsultacji społecznych** dla projektu ww. miejscowego planu zagospodarowania przestrzennego, które będą prowadzone w terminie od dnia 19.12.2024 r. do dnia 17.01.2025 r. i obejmują:

- 1) zbieranie uwag do projektu planu w terminie od dnia 19.12.2024 r. do dnia 17.01.2025 r.,
- 2) spotkanie otwarte, które odbędzie się 8 stycznia 2025 r. (środa) o godz. 15:00 w Sali Miejskiej (dawna synagoga) w Boku przy ul. Muru 5,
- 3) dyżur projektanta, który odbędzie się 7 stycznia 2025 r. (wtorek) w godz. 15:00 - 16:00 w siedzibie Urzędu Miasta i Gminy Buk, ul. Ratuszowa 1, 64-320 Buk (budynek A - hol wejściowy).

Zainteresowani mogą zapoznać się z projektem miejscowego planu zagospodarowania przestrzennego terenu położonego w Wielkiej Wsi przy ul. Strzeleckiej. Dokumentacja jest dostępna do wglądu w siedzibie Urzędu Miasta i Gminy Buk, ul. Ratuszowa 1, 64-320 Buk w godzinach pracy urzędu oraz w Biuletynie Informacji Publicznej na stronie podmiotowej Urzędu Miasta i Gminy Buk pod adresem: <https://bip.buk.gmina.pl> w dziale „Planowanie przestrzenne”, a także na stronie internetowej www.buk.gmina.pl w zakładce „Aktualności”.

Zainteresowani mogą składać uwagi do wyżej wymienionego projektu planu miejscowego **wyłącznie na formularzu stanowiącym załącznik do Rozporządzenia Ministra Rozwoju i Technologii z dnia 13 listopada 2023 r. w sprawie wzoru formularza pisma dotyczącego aktu planowania przestrzennego** (Dz. U. z 2023 r., poz. 2509), udostępnionym w siedzibie Urzędu Miasta i Gminy Buk oraz na stronie internetowej gminy pod linkiem: <https://buk.gmina.pl/strefa-mieszkanca/urzad-miasta-i-gminy-buk/druki-do-pobrania/>

Uwagi należy składać w postaci papierowej na piśmie utrwalonym na adres Burmistrz Miasta i Gminy Buk ul. Ratuszowa 1, 64 - 320 Buk albo w formie dokumentu elektronicznego za pomocą środków komunikacji elektronicznej, w tym skrzynki podawczej tut. urzędu na platformie ePUAP lub poczty elektronicznej urzędu pod adresem: buk@buk.gmina.pl w terminie do dnia 17.01.2025 r.

Uwaga powinna zawierać imię i nazwisko albo nazwę oraz adres zamieszkania albo siedziby, lub adres poczty elektronicznej, o ile taki posiada oraz wskazanie czy wnioskodawca jest właścicielem lub użytkownikiem wieczystym nieruchomości objętej wnioskiem, a także przedmiot wniosku i oznaczenie nieruchomości, której dotyczy.

Jednocześnie w związku z postępowaniem w sprawie strategicznej oceny oddziaływania na środowisko informuję, że zainteresowani mogą zapoznać się z niezbędną dokumentacją sprawy w Urzędzie Miasta i Gminy w Boku w okresie przywołanym na wstępie oraz mogą wносить uwagi do prognozy oddziaływania na środowisko. Zgodnie z art. 54 ust. 3 ww. ustawy o udostępnianiu

GP.6721.9.2024

o rozpoczęciu zagospodarowania

Na podstawie i
o planowaniu i zagospo
ustawy z dnia 3 paźdz
udziale społeczeństwa w
z 2024 r., poz. 1112),
26 czerwca 2024 r. w s
przestrzennego terenu p
konsultacji społecznych
które będą prowadzone w

- 1) zbieranie uwag d
- 2) spotkanie otwarte
(dawna synagoga)
- 3) dyżur projektanta
w siedzibie Urze
wejściowy).

Zainteresowani i
przestrzennego terenu pol
do wglądu w siedzibie Ur
urzędu oraz w Biuletynie
pod adresem: <https://bip>
internetowej www.buk.gm

Zainteresowani m
wyłącznie na formularzu s
z dnia 13 listopada 2023
przestrzennego (Dz. U. z 2
oraz na stronie internetowe

Uwagi należy skład
i Gminy Buk ul. Ratuszow
środków komunikacji elek
lub poczty elektronicznej ur
Uwaga powinna zaw
adres poczty elektronicznej
lub użytkownikiem wiecz
i oznaczenie nieruchomości.

Jednocześnie w zw
na środowisko informuje, A
w Urzędzie Miasta i Gminy
do prognozy oddziaływania

informacji o środowisku i jego ochronie, udziale społeczeństwa w ochronie środowiska oraz o ocenach oddziaływania na środowisko, uwagi można składać w formie pisemnej do Burmistrza Miasta i Gminy Buk na adres wskazany powyżej lub za pomocą elektronicznej skrzynki podawczej tutaj, urzędu na platformie ePUAP lub poczty elektronicznej urzędu pod ww. adresem, w nieprzekraczalnym terminie do dnia 17.01.2025 r.

Organem właściwym do rozpatrzenia złożonych uwag jest Burmistrz Miasta i Gminy Buk.

Klauzula informacyjna dotycząca przetwarzania danych osobowych w procesie sporządzenia miejscowego planu zagospodarowania przestrzennego w Urzędzie Miasta i Gminy w Buku

Zgodnie z art. 13 ust. 1 i 2 Rozporządzenia Parlamentu Europejskiego i Rady (UE) 2016/679 z dnia 27 kwietnia 2016 r. w sprawie ochrony osób fizycznych w związku z przetwarzaniem danych osobowych i w sprawie swobodnego przepływu takich danych oraz uchylenia dyrektywy 95/46/WE (4.5.2016 L 119/38 Dziennik Urzędowy Unii Europejskiej PL), informuję, że:

1. Administratorem Pani/Pana danych osobowych jest Burmistrz Miasta i Gminy Buk, ul. Ratuszowa 1 64-320 Buk, nr tel. 61 8884410, 61 8140671, mail: buk@buk.gmina.pl
2. W sprawach związanych z danymi osobowymi można kontaktować się z inspektorem ochrony danych w Urzędzie Miasta i Gminy w Buku pod adresem: iod@buk.gmina.pl

Szczegółowe informacje związane z przetwarzaniem danych osobowych w związku z prowadzeniem procedury planistycznej dotyczącej sporządzenia miejscowego planu zagospodarowania przestrzennego znajdują się na stronie <http://bip.buk.gmina.pl/m.1739,informacje-o-privatnosci.html> oraz w siedzibie Urzędu Miasta i Gminy w Buku.

BURMISTRZ
Miasta i Gminy Buk
Paweł Adam

Wywieszono na tablicy ogłoszeń Urzędu Miasta i Gminy w Buku oraz na ścianie informacyjnym na Placu Przemysława - ryнку w Buku (sposób zwyczajowo przyjęty), a także udostępniono w Biuletynie Informacji Publicznej - Miasta i Gminy Buk bip.buk.gmina.pl w zakładce „Obwieszczenia i komunikaty” oraz na stronie internetowej www.buk.gmina.pl w zakładce „Aktualności” w dniu: 19 grudnia 2024 r.

Zdejęto z tablicy ogłoszeń Urzędu Miasta i Gminy w Buku w dniu: 2025 r.

PROTOKÓŁ

z dyżuru projektanta w ramach trwających konsultacji społecznych dotyczących projektu miejscowego planu zagospodarowania przestrzennego terenu położonego w Wielkiej Wsi przy ul. Strzeleckiej

Na podstawie art. 8i ust. 1 pkt 5 i ust. 7 oraz art. 17 pkt 11 ustawy z dnia 27 marca 2003 r. o planowaniu i zagospodarowaniu przestrzennym (t.j. Dz. U. z 2024 r., poz. 1130 z późn. zm.), w związku z uchwałą Nr III/11/2024 Rada Miasta i Gminy Buk z dnia 26 czerwca 2024 r. w sprawie przystąpienia do sporządzenia miejscowego planu zagospodarowania przestrzennego terenu położonego w Wielkiej Wsi przy ul. Strzeleckiej, **w ramach trwających konsultacji społecznych dla projektu ww. planu miejscowego przeprowadzono dyżur projektanta, który miał miejsce w dniu 7 stycznia 2025 r. (wtorek) w godz. 15:00-16:00 w siedzibie Urzędu Miasta i Gminy Buk, ul. Ratuszowa 1, 64-320 Buk (budynek A - hol wejściowy).**

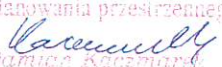
I. W dyżurze obecni byli:

- Łukasz Ślisiński - autor projektu planu,
- Damian Kaczmarek - inspektor ds. planowania przestrzennego UMiG Buk,
- Agata Budyń - inspektor ds. urbanistyki i budownictwa UMiG Buk.

II. Uwagi zgłoszone w trakcie dyżuru:

- Brak uwag (brak zainteresowanych konsultacją z urbanistą).

Lista obecności stanowi załącznik do protokołu.

Inspektor
ds. planowania przestrzennego

Damian Kaczmarek

.....
(podpis osoby sporządzającej protokół)





BURMISTRZ
Miasta i Gminy Buk

Paweł Adam
.....
(zatwierdził)

LISTA OBECNOŚCI UCZESTNIKÓW

z dyżuru projektanta przeprowadzonego w ramach trwających konsultacji społecznych dotyczących projektu miejscowego planu zagospodarowania przestrzennego terenu położonego w Wielkiej Wsi przy ul. Strzeleckiej

Dyżur projektanta odbył się w siedzibie Urzędu Miasta i Gminy Buk, ul. Ratuszowa 1, 64-320 Buk (budynek A - hol wejściowy) w dniu 7 stycznia 2025 r., w godz. 15⁰⁰ - 16⁰⁰

L.p.	Imię i Nazwisko	Podpis
1	Zdzisław Ślisiniński - projektant	
2	Artur Budyń - UM i G Buk	
3	Damian Kaczmarek - UM i G Buk	
4		
5		
6		
7		
8		
9		
10		
11		
12		
13		
14		
15		
16		
17		
18		
19		
20		

PROTOKÓŁ

ze spotkania otwartego poprzedzonego prezentacją projektu miejscowego planu zagospodarowania przestrzennego położonego w Wielkiej Wsi przy ul. Strzeleckiej, w ramach trwających konsultacji społecznych dotyczących projektu ww. planu miejscowego

Na podstawie art. 8i ust. 1 pkt 2 i ust. 7 oraz art. 17 pkt 13 ustawy z dnia 27 marca 2003 r. o planowaniu i zagospodarowaniu przestrzennym (t.j. Dz. U. z 2024 r., poz. 1130 z późn. zm.), w związku z uchwałą Nr III/11/2024 Rady Miasta i Gminy Buk z dnia 26 czerwca 2024 r. w sprawie przystąpienia do sporządzenia miejscowego planu zagospodarowania przestrzennego terenu położonego w Wielkiej Wsi przy ul. Strzeleckiej, w ramach trwających konsultacji społecznych dla projektu ww. planu miejscowego przeprowadzono spotkanie otwarte poprzedzone prezentacją projektu aktu planowania przestrzennego, które miało miejsce 8 stycznia 2025 r. (środa), o godz. 15:00 w Sali Miejskiej (dawna synagoga) w Buku przy ul. Mury 5.

I. Głos w spotkaniu zabrali

(imię i nazwisko lub nazwa organu lub instytucji):

Łukasz Ślisiński - projektant planu

Zagadnienia poruszone w spotkaniu:

- przedstawienie założeń i rozwiązań przyjętych w projekcie ww. miejscowego planu zagospodarowania przestrzennego;
- omówienie dalszej procedury prac planistycznych, związanej z uchwaleniem projektu planu miejscowego po ostatnich zmianach przepisów ustawy z dnia 27 marca 2003 r. o planowaniu i zagospodarowaniu przestrzennym.

II. Uwagi zgłoszone w trakcie spotkania:

Brak uwag.

III. Informacja o sposobie spełnienia wymogów zawartych w art. 8i ust. 6 pkt 2 ustawy w przypadku przeprowadzenia spotkania otwartego za pomocą środków porozumiewania się na odległość:

Konsultacje społeczne dot. przedmiotowego projektu planu nie wymagały przeprowadzenia spotkania otwartego za pomocą środków porozumiewania się na odległość, ponieważ spotkanie było dostępne dla wszystkich zainteresowanych.

VI. Miejsce spotkania otwartego spełniało wymogi, o których mowa w art. 8h ust. 3 pkt 2 ustawy o planowaniu i zagospodarowaniu przestrzennym.

Lista obecności stanowi załącznik do protokołu.

Protokół zawiera 1 ponumerowaną stronę.

Inspektor
ds. planowania przestrzennego

.....
Weronika Kałużna
(podpis osoby sporządzającej protokół)

BUKMISTRZ
Miasta i Gminy Buk

.....
Powiat Adam

(zatwierdził)





GP.6721.9.2024

Załącznik do Protokołu

LISTA OBECNOŚCI UCZESTNIKÓW

spotkania otwartego poprzedzonego prezentacją projektu miejscowego planu zagospodarowania przestrzennego terenu położonego w Wielkiej Wsi przy ul. Strzeleckiej, w ramach trwających konsultacji społecznych dotyczących projektu ww. planu miejscowego

Spotkanie otwarte odbyło się w Sali Miejskiej (dawna synagoga) w Buku, ul. Mury 5 w dniu 8 stycznia 2025 r., o godz. 15⁰⁰

L.p.	Imię i Nazwisko	Podpis
1	MACIEJ LECHNIAK UMIG Buk	
2	Weronika Łatuszko UMIG Buk	
3	Juliusz Ślisiniak - PROJEKTANT	
4	Tomasz Skowron UMIG Buk	
5		
6		
7		
8		
9		
10		
11		
12		
13		
14		
15		
16		
17		
18		
19		
20		