

Projekt

z dnia 16 stycznia 2025 r.

Zatwierdzony przez

**UCHWAŁA NR
RADY MIASTA I GMINY BUK**

z dnia 2025 r.

w sprawie miejscowego planu zagospodarowania przestrzennego terenu położonego w Wielkiej Wsi przy ul. Bohaterów Bukowskich i ul. Folwarcznej - etap A

Na podstawie art. 18 ust. 2 pkt 5 ustawy z dnia 8 marca 1990 r. o samorządzie gminnym (t.j. Dz. U. z 2024 r., poz. 1465 z późn. zm.) i art. 20 ust. 1 ustawy z dnia 27 marca 2003 r. o planowaniu i zagospodarowaniu przestrzennym (t.j. Dz. U. z 2024 r., poz. 1130 z późn. zm.) w związku z art. 67 ust. 3 pkt. 2 ustawy z dnia 7 lipca 2023 r. o zmianie ustawy o planowaniu i zagospodarowaniu przestrzennym oraz niektórych innych ustaw (Dz. U. z 2023 r., poz. 1688 z późn. zm.), Rada Miasta i Gminy Buk uchwala, co następuje:

§ 1. 1. Uchwala się miejscowy plan zagospodarowania przestrzennego terenu położonego w Wielkiej Wsi przy ul. Bohaterów Bukowskich i ul. Folwarcznej – etap A, zwany dalej „planem”, stwierdzając, iż nie narusza on ustaleń Studium uwarunkowań i kierunków zagospodarowania przestrzennego miasta i gminy Buk, uchwalonego uchwałą Nr XII/96/2019 Rady Miasta i Gminy Buk z dnia 29 października 2019 r. ze zmianami.

2. Załączniki do uchwały stanowią:

- 1) część graficzna planu w skali 1:1000, zwana dalej „rysunkiem planu” - *załącznik nr 1*;
- 2) rozstrzygnięcie Rady Miasta i Gminy Buk o sposobie rozpatrzenia uwag do projektu planu - *załącznik nr 2*;
- 3) rozstrzygnięcie Rady Miasta i Gminy Buk o sposobie realizacji, zapisanych w planie inwestycji z zakresu infrastruktury technicznej, które należą do zadań własnych gminy oraz zasadach ich finansowania, zgodnie z przepisami o finansach publicznych - *załącznik nr 3*;
- 4) zbiór danych przestrzennych dotyczących planu - *załącznik nr 4*.

3. Granice obszaru objętego planem określono na rysunku planu.

§ 2. Ilekroć w uchwale jest mowa o:

- 1) działce – należy przez to rozumieć działkę budowlaną w rozumieniu ustawy o planowaniu i zagospodarowaniu przestrzennym;
- 2) nieprzekraczalnej linii zabudowy – należy przez to rozumieć linię ograniczającą teren, na którym ustala się usytuowanie budynku z dopuszczeniem wysunięcia poza tę linię na odległość nie większą niż 1,5 m okapów, gzymsów, balkonów, galerii, tarasów i schodów zewnętrznych;
- 3) powierzchni zabudowy – należy przez to rozumieć powierzchnię wszystkich budynków na działce budowlanej, mierzoną po zewnętrznym obrysie ścian budynków;
- 4) powierzchni całkowitej zabudowy – należy przez to rozumieć sumę powierzchni całkowitej kondygnacji nadziemnych wszystkich budynków na działce budowlanej;
- 5) intensywności zabudowy – należy przez to rozumieć wskaźnik powierzchni całkowitej zabudowy w odniesieniu do powierzchni działki budowlanej;
- 6) tablicy informacyjnej – należy przez to rozumieć element systemu informacji gminnej, oświatowej, turystycznej, przyrodniczej, edukacji ekologicznej i innej wymaganej przepisami odrębnymi;
- 7) pasie zieleni izolacyjnej – należy przez to rozumieć wielogatunkowe nasadzenia zieleni wysokiej oraz krzewów z wykorzystaniem gatunków zimozielonych oraz zieleni niskiej.

§ 3. Ustala się następujące przeznaczenie terenów:

- 1) teren produkcji lub usług, oznaczony symbolem P-U;
- 2) teren komunikacji drogowej publicznej, teren drogi dojazdowej, oznaczony symbolem KDD;
- 3) teren wód powierzchniowych śródlądowych, oznaczony symbolem WS.

§ 4. Ustala się następujące zasady ochrony i kształtowania ładu przestrzennego:

- 1) zakaz budowy ogrodzeń pełnych i składających się z przęseł wykonanych z prefabrykatów betonowych od strony dróg publicznych;
- 2) lokalizację budynków zgodnie z ustalonymi nieprzekraczalnymi liniami zabudowy, z zastrzeżeniem § 9, ust. 1, pkt 3);
- 3) dopuszczenie lokalizacji na terenie P-U szyldów lub tablic informacyjnych wolnostojących o wysokości do 15 m i o maksymalnej łącznej powierzchni nieprzekraczającej 25 m² na jednej działce lub umieszczanych na elewacji budynku o maksymalnej łącznej powierzchni nieprzekraczającej 25 m² na jednej działce;
- 4) dopuszczenie lokalizacji na terenie P-U szyldów umieszczanych na ogrodzeniu o maksymalnej łącznej powierzchni nieprzekraczającej 15 m² na jednej działce;
- 5) dopuszczenie lokalizacji na terenie P-U urządzeń reklamowych wolnostojących o wysokości do 15 m i o maksymalnej łącznej powierzchni nieprzekraczającej 25 m² na jednej działce lub umieszczanych na elewacji budynku o maksymalnej łącznej powierzchni nieprzekraczającej 25 m² na jednej działce.

§ 5. W zakresie zasad ochrony środowiska, przyrody i krajobrazu kulturowego dopuszczenie lokalizacji przedsięwzięć mogących zawsze znacząco oddziaływać lub mogących potencjalnie znacząco oddziaływać na środowisko, z wyłączeniem instalacji związanych z odzyskiem lub unieszkodliwianiem odpadów, instalacji do wytwarzania biogazu rolniczego, chowu lub hodowli zwierząt oraz przedsięwzięć związanych z przetwarzaniem, zbieraniem i magazynowaniem odpadów, z wyłączeniem wstępnego magazynowania odpadów.

§ 6. Nie ustala się szczegółowych zasad ochrony dziedzictwa kulturowego i zabytków oraz dóbr kultury.

§ 7. Nie określa się wymagań wynikających z potrzeb kształtowania przestrzeni publicznych.

§ 8. Nie ustala się zasad kształtowania krajobrazu.

§ 9. 1. Dla terenu P-U ustala się następujące parametry i wskaźniki kształtowania zabudowy oraz zagospodarowania terenu:

- 1) rodzaj zabudowy: obiekty produkcyjne, składy i magazyny lub zabudowa usługowa;
- 2) dopuszczenie lokalizacji budynków administracyjnych, biurowych i socjalnych;
- 3) dopuszczenie lokalizacji budynków socjalnych oraz portierni o powierzchni zabudowy nie większej niż 70 m² i wysokości nie większej niż 4,0 m, poza nieprzekraczalnymi liniami zabudowy od strony komunikacji drogowej publicznej, teren drogi dojazdowej KDD;
- 4) dopuszczenie lokalizacji obiektów małej architektury oraz sieci i urządzeń infrastruktury technicznej w tym stacji transformatorowych SN/nn oraz wolnostojących agregatów prądowórczych;
- 5) dopuszczenie lokalizacji urządzeń wodnych w tym zbiorników retencyjnych;
- 6) wskaźnik intensywności zabudowy od 0,01 do 2,1 liczony jako stosunek powierzchni całkowitej zabudowy do powierzchni działki;
- 7) maksymalną powierzchnię zabudowy – 70% powierzchni działki;
- 8) minimalną powierzchnię terenu biologicznie czynnego – 15% powierzchni działki;
- 9) posadowienie posadzki parteru budynków nie wyżej niż 1,0 m nad projektowanym poziomem terenu;
- 10) dachy dowolne;
- 11) wysokość budynków:
 - a) do 3 kondygnacji nadziemnych,
 - b) nie więcej niż 15,0 m;
- 12) maksymalna wysokość budowli:

- a) jako obiektów wolnostojących do 25,0 m liczona od powierzchni terenu w miejscu posadowienia do najwyższego punktu konstrukcji,
 - b) jako obiektów zlokalizowanych na dachach budynków do 10,0 m liczona od dachu budynku w miejscu posadowienia do najwyższego punktu konstrukcji;
- 13) zakaz lokalizacji kondygnacji podziemnej budynków;
- 14) dowolne zastosowanie materiałów elewacyjnych;
- 15) dowolne zastosowanie materiałów pokrycia dachów;
- 16) lokalizację miejsc postojowych w ilości minimum:
- a) 1 miejsce postojowe dla samochodów osobowych na 5 zatrudnionych w przedsiębiorstwie albo 3 miejsca postojowe na każde rozpoczęte 2000m² powierzchni użytkowej budynków,
 - b) 2 miejsca postojowe dla samochodów ciężarowych, dla obiektów produkcyjnych, składów i magazynów na terenie działki;
- 17) minimalną powierzchnię nowo wydzielanych działek – 2500 m², przy czym nie dotyczy to działek wydzielanych pod infrastrukturę techniczną, dościa i dojazdy.

2. Dla terenu **WS** ustala się następujące parametry i wskaźniki kształtowania zabudowy oraz zagospodarowania terenu:

- 1) zakaz budowy budynków;
- 2) dopuszczenie lokalizacji obiektów małej architektury oraz sieci i urządzeń infrastruktury technicznej;
- 3) dopuszczenie lokalizacji zbiorników retencyjnych;
- 4) dopuszczenie lokalizacji obiektów i urządzeń melioracji wodnych;
- 5) minimalną powierzchnię terenu biologicznie czynnego – 80% powierzchni działki.

§ 10. W zakresie granic i sposobów zagospodarowania terenów lub obiektów podlegających ochronie, na podstawie odrębnych przepisów, ustala się nakaz uwzględnienia zapisów koncesji nr 14/2001/Ł z dnia 14.11.2017 r. na poszukiwanie i rozpoznawanie złóż ropy naftowej i gazu ziemnego oraz wydobywanie ropy naftowej i gazu ziemnego ze złóż w obszarze "Pniewy - Stęszew", ważnej do dnia 14.11.2047 r. lub koncesji aktualnie obowiązującej, ustalonej na podstawie przepisów odrębnych.

§ 11. 1. Ustala się następujące szczegółowe zasady i warunki scalania i podziału nieruchomości objętych planem:

- 1) minimalna szerokość frontu działki na terenach P-U - 35,0 m;
- 2) minimalna powierzchnia działki na terenach P-U - 2500 m²;
- 3) kąt położenia granic działek w stosunku do pasa drogowego dróg wewnętrznych i publicznych od 70° do 110°.

2. Nie wyznacza się granic obszarów wymagających przeprowadzenia scaleń i podziałów nieruchomości.

§ 12. W zakresie szczególnych warunków zagospodarowania terenów oraz ograniczeń w ich użytkowaniu, w tym zakazu zabudowy ustala się:

- 1) nakaz zastosowania rozwiązań zamiennych w przypadku wystąpienia kolizji inwestycji z urządzeniami drenażu melioracyjnego, w tym dopuszcza się jego budowę, przebudowę i rozbudowę;
- 2) nakaz obsadzenia terenów pasem zieleni izolacyjnej o szerokości minimalnej 6,0 m, zgodnie z rysunkiem planu;
- 3) w przypadku lokalizacji zakładów o zwiększonym lub dużym ryzyku wystąpienia poważnych awarii, nakaz ich lokalizacji na terenach P-U oraz nakaz zachowania wymogów i obostrzeń wynikających z przepisów odrębnych;
- 4) dopuszczenie zastosowania środków ochrony w postaci np. barier akustycznych, zieleni izolacyjnej, rozwiązań konstrukcyjno-materiałowych i funkcjonalnych poszczególnych obiektów i terenów w celu zmniejszenia emisji hałasu.

§ 13. Ustala się następujące zasady modernizacji, rozbudowy i budowy systemów komunikacji i infrastruktury technicznej:

- 1) w zakresie systemów komunikacji:
 - a) teren komunikacji drogowej publicznej, teren drogi dojazdowej, oznaczony symbolem KDD, o szerokości zgodnej z rysunkiem planu,
 - b) nakaz wyznaczenia miejsc postojowych dla pojazdów zaopatrzonych w kartę parkingową, zgodnie z przepisami odrębnymi;
- 2) obsługę komunikacyjną terenów z komunikacji drogowej publicznej KDD, z zastrzeżeniem pkt. 3);
- 3) obsługę komunikacyjną terenu WS z komunikacji drogowej publicznej, KDD poprzez teren P-U;
- 4) nowoprojektowane sieci i urządzenia uzbrojenia technicznego należy lokalizować na terenach dróg, a w uzasadnionych przypadkach również na terenach o innym przeznaczeniu;
- 5) dopuszczenie remontu, budowy, przebudowy i rozbudowy sieci i urządzeń infrastruktury technicznej;
- 6) podłączenie do projektowanej i istniejącej sieci wodociągowej;
- 7) nakaz zapewnienia przeciwpożarowego zaopatrzenia w wodę do zewnętrznego gaszenia pożarów oraz dróg pożarowych, zgodnie z przepisami odrębnymi;
- 8) w zakresie sieci kanalizacyjnej:
 - a) odprowadzanie ścieków komunalnych docelowo do sieci kanalizacji sanitarnej,
 - b) do czasu realizacji sieci, dopuszczenie stosowania indywidualnych szczelnych zbiorników bezodpływowych,
 - c) zakaz lokalizacji oczyszczalni ścieków;
- 9) zagospodarowanie wód opadowych i roztopowych, zgodnie z przepisami odrębnymi;
- 10) dopuszczenie zastosowania wód opadowych i roztopowych dla celów przeciwpożarowych;
- 11) nakaz stosowania przy pozyskiwaniu ciepła dla celów grzewczych i technologicznych paliw charakteryzujących się najniższymi wskaźnikami emisyjnymi z dopuszczeniem wprowadzania odnawialnych źródeł energii, z zastrzeżeniem pkt. 13);
- 12) zasilanie w energię elektryczną z istniejącej i projektowanej sieci elektroenergetycznej oraz z odnawialnych źródeł energii, z zastrzeżeniem pkt. 13);
- 13) zakaz lokalizacji:
 - a) urządzeń wytwarzających energię z odnawialnych źródeł energii o mocy zainstalowanej większej niż 500 kW, z wyłączeniem urządzeń innych niż wolnostojące,
 - b) urządzeń wytwarzających energię z biomasy, biogazu, biogazu rolniczego oraz z biopłynów,
 - c) elektrowni wiatrowych;
- 14) zasilanie w energię gazową z istniejącej i projektowanej sieci gazowej lub z indywidualnych zbiorników, zgodnie z przepisami odrębnymi;
- 15) postępowanie z odpadami zgodnie z przepisami odrębnymi.

§ 14. Nie ustala się sposobów i terminów tymczasowego zagospodarowania, urządzenia i użytkowania terenów.

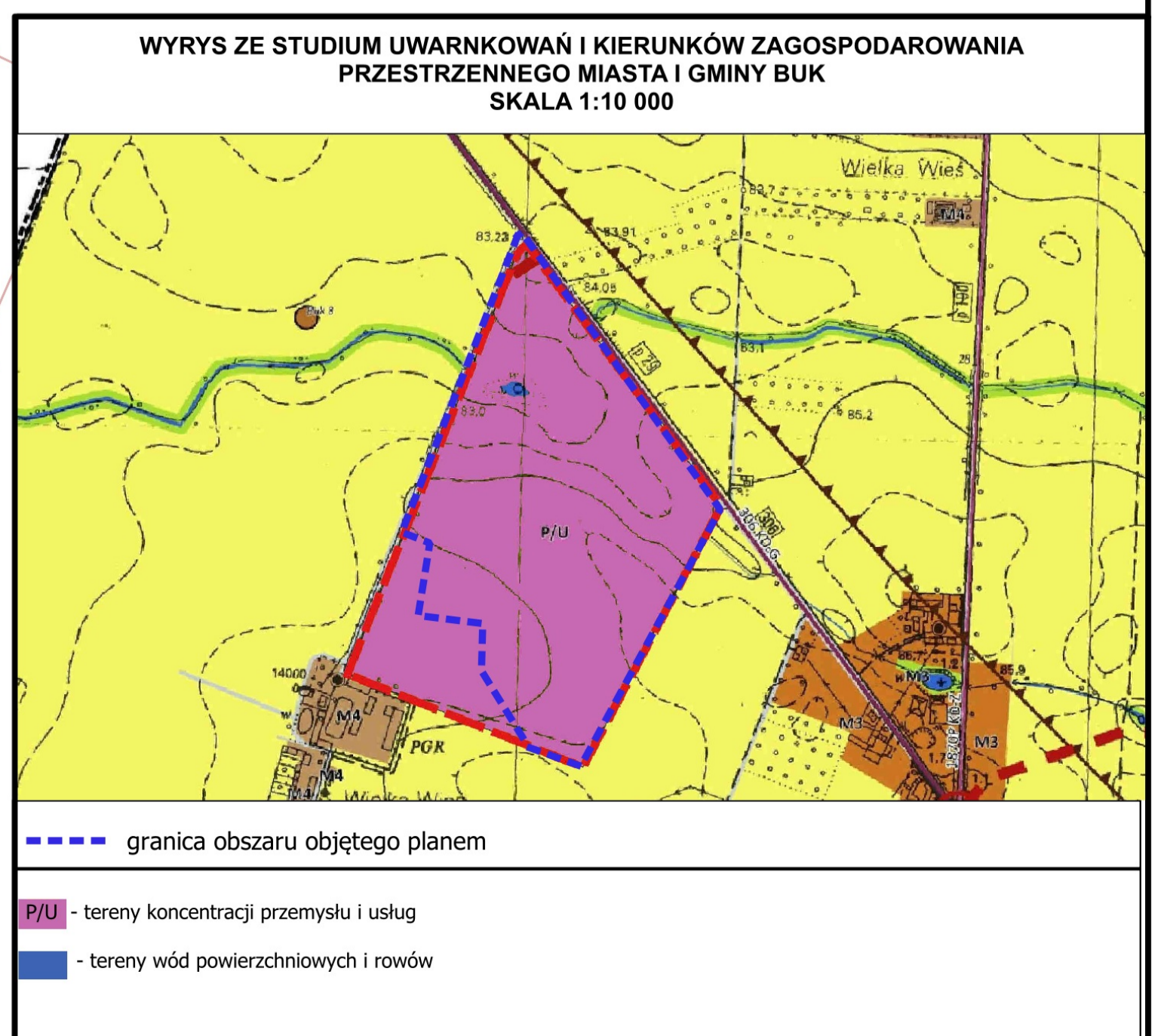
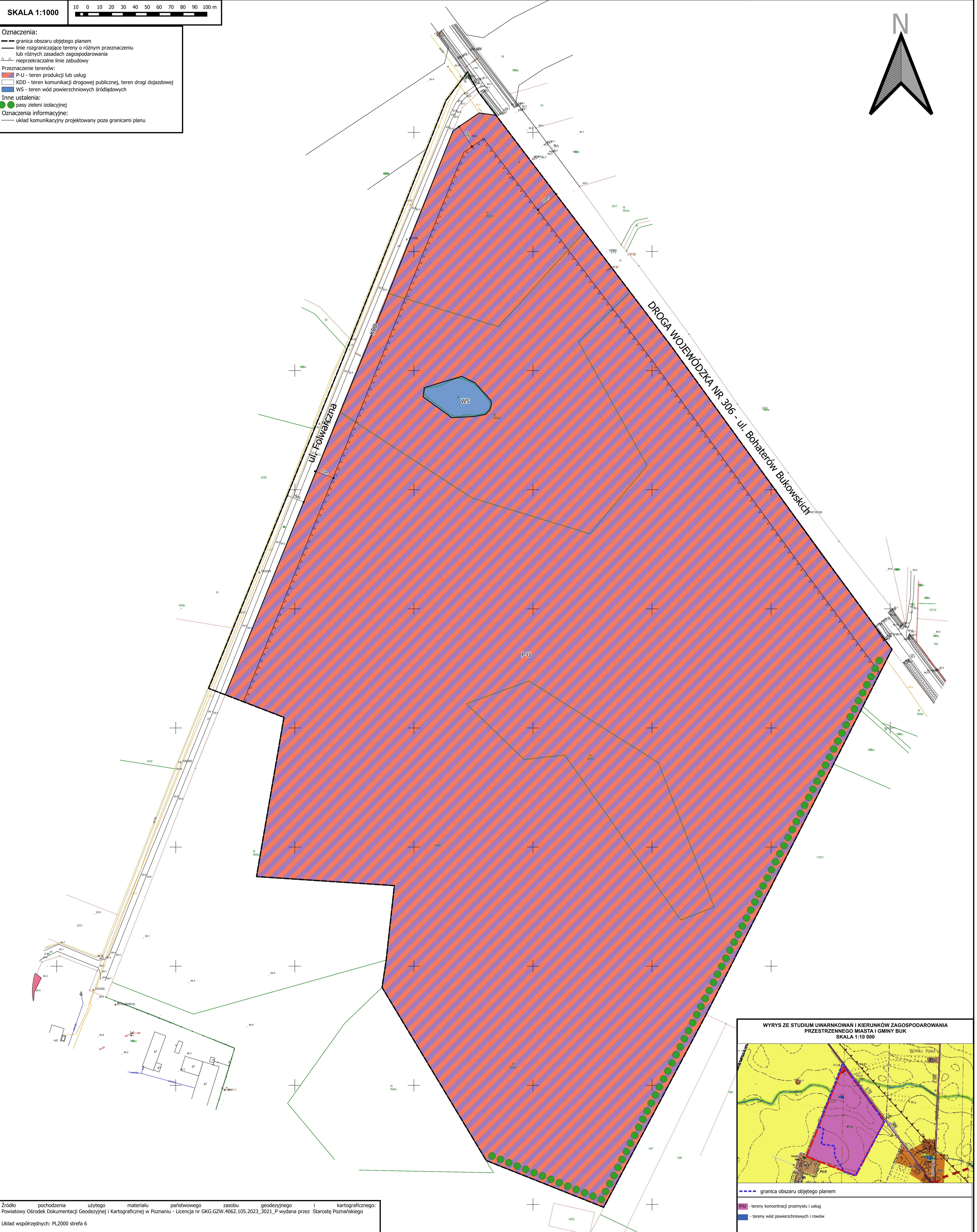

§ 15. Ustala się stawkę służącą naliczeniu jednorazowych opłat, o jakich mowa w art. 36 ust. 4 ustawy o planowaniu i zagospodarowaniu przestrzennym, w wysokości 30% dla terenów objętych planem.

§ 16. Wykonanie uchwały powierza się Burmistrzowi Miasta i Gminy Buk.

§ 17. Uchwała wchodzi w życie po upływie 14 dni od dnia jej ogłoszenia w Dzienniku Urzędowym Województwa Wielkopolskiego.

SKALA 1:1000

- Oznaczenia:**
- granica obszaru objętego planem
 - linie rozgraniczające tereny o różnym przeznaczeniu lub różnych zasadach zagospodarowania
 - nieprzekraczalne linie zabudowy
- Przeznaczenie terenów:**
- P-U - teren produkcji lub usług
 - KDD - teren komunikacji drogowej publicznej, teren drogi dojazdowej
 - WS - teren wód powierzchniowych śródlądowych
- Inne ustalenia:**
- pasy zieleni izolacyjnej
- Oznaczenia informacyjne:**
- układ komunikacyjny projektowany poza granicami planu



Źródło pochodzenia użytego materiału państwowego zasobu geodezyjnego i kartograficznego: Powiatowy Ośrodek Dokumentacji Geodezyjnej i Kartograficznej w Poznaniu - Licencja nr GKG.GZW.4062.105.2023_3021_P wydana przez Starostę Poznańskiego

Układ współrzędnych: PL2000 strefa 6

Załącznik Nr 2 do uchwały Nr

Rady Miasta i Gminy Buk

z dnia.....2025 r.

Rozstrzygnięcie Rady Miasta i Gminy Buk o sposobie rozpatrzenia uwag do projektu planu

Na podstawie art. 20 ust 1 ustawy z dnia 27 marca 2003 r. o planowaniu i zagospodarowaniu przestrzennym (t.j. Dz. U. z 2024 r., poz. 1130 z późn. zm.), w związku z art. 67 ust. 3 pkt 2 ustawy z dnia 7 lipca 2023 r. o zmianie ustawy o planowaniu i zagospodarowaniu przestrzennym oraz niektórych innych ustaw (Dz. U. z 2023 r., poz. 1688 z późn. zm.) Rada Miasta i Gminy Buk rozstrzyga, co następuje:

§ 1. Projekt miejscowego planu zagospodarowania przestrzennego terenu położonego w Wielkiej Wsi przy ul. Bohaterów Bukowskich i ul. Folwarcznej - etap A został wyłożony do publicznego wglądu w dniach od 11 grudnia 2024 r. do 3 stycznia 2025 r. Termin składania uwag został wyznaczony do dnia 21 stycznia 2025 r. W przedmiotowym terminie nie złożono uwag do projektu planu, dlatego Rada Miasta i Gminy Buk nie podejmuje rozstrzygnięcia o sposobie rozpatrzenia uwag.

Rozstrzygnięcie Rady Miasta i Gminy Buk o sposobie realizacji, zapisanych w planie inwestycji z zakresu infrastruktury technicznej, które należą do zadań własnych gminy oraz zasadach ich finansowania, zgodnie z przepisami o finansach publicznych

Na podstawie art. 20 ust. 1 ustawy z dnia 27 marca 2003 r. o planowaniu i zagospodarowaniu przestrzennym (t.j. Dz. U. z 2024 r., poz. 1130 z późn. zm.), w związku z art. 67 ust. 3 pkt 2 ustawy z dnia 7 lipca 2023 r. o zmianie ustawy o planowaniu i zagospodarowaniu przestrzennym oraz niektórych innych ustaw (Dz. U. z 2023 r., poz. 1688 z późn. zm.), Rada Miasta i Gminy Buk rozstrzyga co następuje:

§ 1. Sposób realizacji zapisanych w miejscowym planie zagospodarowania przestrzennego terenu położonego w Wielkiej Wsi przy ul. Bohaterów Bukowskich i ul. Folwarcznej - etap A inwestycji z zakresu infrastruktury technicznej i drogowej.

1. Plan zakłada realizację dróg publicznych.

2. Zadania w zakresie infrastruktury technicznej prowadzić będą właściwe przedsiębiorstwa, w kompetencji których leży rozwój sieci: wodociągowej i kanalizacji sanitarnej, energetycznej, gazociągowej i ciepłej, zgodnie z miejscowym planem zagospodarowania przestrzennego oraz na podstawie przepisów odrębnych.

3. Zadania w zakresie gospodarki odpadami realizowane będą zgodnie z miejscowym planem zagospodarowania na podstawie przepisów odrębnych.

4. Za podstawę przyjęcia do realizacji zadań określonych w miejscowym planie zagospodarowania przestrzennego, które należą do zadań własnych gminy, stanowić będą zapisy Wieloletniej Prognozy Finansowej Miasta i Gminy Buk.

5. Określenie terminów przystąpienia i zakończenia realizacji tych zadań, ustalone będzie według kryteriów i zasad przyjętych przy konstruowaniu Wieloletniej Prognozy Finansowej Miasta i Gminy Buk.

6. Inwestycje realizowane mogą być etapowo w zależności od wielkości środków przeznaczonych na inwestycje.

§ 2. Finansowanie inwestycji z zakresu infrastruktury technicznej i drogowej, określonych w miejscowym planie zagospodarowania przestrzennego, odbywać się będzie poprzez:

1. Wydatki z budżetu gminy.

2. Współfinansowanie środkami zewnętrznymi, poprzez budżet gminy – w ramach m.in.:

1) dotacji unijnych,

2) dotacji samorządu województwa,

3) dotacji i pożyczek z funduszy celowych,

4) kredytów i pożyczek bankowych,

5) innych środków zewnętrznych.

3. Udział inwestorów w finansowaniu w ramach porozumień o charakterze cywilno-prawnym lub w formie partnerstwa publiczno-prywatnego, a także właścicieli nieruchomości.

Załącznik Nr 4 do uchwały Nr
Rady Miasta i Gminy Buk
z dnia 2025 r.
Zalacznik4.gml

**Zbiór danych przestrzennych dotyczących planu
Dane przestrzenne, o których mowa w art. 67a ust. 3 i 5 ustawy z dnia 27 marca 2003 r. o planowaniu
i zagospodarowaniu przestrzennym (j.t. Dz.U. z 2020 r. poz. 293 z późn. zm.) ujawnione zostaną po
kliknięciu w ikonę**

Uzasadnienie do uchwały Nr

Rady Miasta i Gminy Buk

z dnia 2025 r.

w sprawie miejscowego planu zagospodarowania przestrzennego terenu położonego w Wielkiej Wsi przy ul. Bohaterów Bukowskich i ul. Folwarcznej - etap A

Rada Miasta i Gminy Buk w dniu 22 czerwca 2023 r. podjęła Uchwałę Nr LIV/483/2023 w sprawie przystąpienia do sporządzenia miejscowego planu zagospodarowania przestrzennego terenu położonego w Wielkiej Wsi przy ul. Bohaterów Bukowskich i ul. Folwarcznej, co stało się podstawą do przeprowadzenia procedury planistycznej uchwalenia miejscowego planu zagospodarowania przestrzennego, zgodnie z art. 17 ustawy z dnia 27 marca 2003 r. o planowaniu i zagospodarowaniu przestrzennym.

Ogłoszenie Burmistrza Miasta i Gminy Buk o przystąpieniu do opracowania planu ukazało się w dniu 8 sierpnia 2023 r. w prasie miejscowej, wskazując o możliwości składania wniosków do przedmiotowego planu w terminie 21 dni od daty publikacji obwieszczenia. Obwieszczenie Burmistrza Miasta i Gminy Buk nr GP.6721.1.2023 o przystąpieniu do opracowania planu zostało wywieszane w dniu 8 sierpnia 2023 r. na tablicy ogłoszeń Urzędu Miasta i Gminy w Buku, wskazując o możliwości składania wniosków do przedmiotowego planu w terminie 21 dni od daty publikacji obwieszczenia. Jednocześnie zawiadomieniem z dnia 8 sierpnia 2023 r. nr GP.6721.1.2023 poinformowano organy i instytucje właściwe do opiniowania i uzgodnienia projektu, o podjęciu przedmiotowej uchwały i możliwości składania uwag do planu w terminie 21 dni od dnia otrzymania zawiadomienia. W przedmiotowym terminie wpłynęło 12 wniosków od instytucji.

Projekt miejscowego planu zagospodarowania przestrzennego, pismami nr GP.6721.1.2023 z dnia 18 września 2023 r. został przekazany właściwym organom do zaopiniowania i uzgodnienia. W toku procedury opinii i uzgodnień, wpłynęły uwagi do projektu planu zgłoszone przez organy uzgadniające i opiniujące. W wyniku procedury opinii i uzgodnień projektu planu, dokonano zmian w projekcie planu, co skutkowało ponowieniem procedury opinii i uzgodnień projektu.

Projekt miejscowego planu zagospodarowania przestrzennego, pismami nr GP.6721.1.2023 z dnia 11 kwietnia 2024 r. oraz z dnia 11 i 26 września 2024 r. został przekazany właściwym organom do ponownego zaopiniowania i uzgodnienia. W odpowiedzi, projekt planu uzyskał wymagane przepisami prawa uzgodnienia. Tym samym zakończony został ten etap procedury planistycznej.

W związku z koniecznością uzyskania zgody Ministra Rolnictwa i Rozwoju Wsi na zmianę przeznaczenia gruntów rolnych klasy III na cele nierolnicze dokonano podziału opracowania planu na etapy A i B.

Projekt miejscowego planu zagospodarowania przestrzennego terenu położonego w Wielkiej Wsi przy ul. Bohaterów Bukowskich i ul. Folwarcznej - etap A został wyłożony do publicznego wglądu w dniach od 11 grudnia 2024 r. do 3 stycznia 2025 r. Termin składania uwag został wyznaczony do dnia 21 stycznia 2025 r. Dyskusja publiczna nad przyjętymi w projekcie planu rozwiązaniami odbyła się w dniu 19 grudnia 2024 r. w Sali Miejskiej w Buku. W wyznaczonym terminie nie wpłynęły uwagi do projektu planu.

Projekt miejscowego planu zagospodarowania przestrzennego terenu położonego w Wielkiej Wsi przy ul. Bohaterów Bukowskich i ul. Folwarcznej - etap A został przekazany Radzie Miasta i Gminy Buk do uchwalenia.

Stosownie do art. 67a ust. 5 ustawy z dnia 27 marca 2003 r. o planowaniu i zagospodarowaniu przestrzennym, utworzony został w postaci elektronicznej załącznik nr 4 do uchwały stanowiący zbiór danych przestrzennych i obejmuje następujące dane przestrzenne:

- 1) lokalizację przestrzenną obszaru objętego aktem w postaci wektorowej w obowiązującym państwowym systemie odniesień przestrzennych;
- 2) atrybuty zawierające informacje o akcie;
- 3) część graficzną aktu w postaci cyfrowej reprezentacji z nadaną georeferencją w obowiązującym państwowym systemie odniesień przestrzennych.

Zgodnie z art. 15 ust. 1 ustawy z dnia 27 marca 2003 r. o planowaniu i zagospodarowaniu przestrzennym w związku z art. 67 ust. 3 pkt 2 ustawy z dnia 7 lipca 2023 r. o zmianie ustawy o planowaniu i zagospodarowaniu przestrzennym oraz niektórych innych ustaw (Dz. U. z 2023 r., poz. 1688 z późn. zm.) wójt, burmistrz albo prezydent miasta sporządza projekt planu miejscowego, zawierający część tekstową i graficzną, zgodnie z zapisami studium oraz z przepisami odrębnymi, odnoszącymi się do obszaru objętego planem, wraz z uzasadnieniem. W uzasadnieniu przedstawia się w szczególności:

1) sposób realizacji wymogów wynikających z art. 1 ust. 2-4;

2) zgodność z wynikami analizy, o której mowa w art. 32 ust. 1, wraz z datą uchwały rady gminy, o której mowa w art. 32 ust. 2;

3) wpływ na finanse publiczne, w tym budżet gminy.";

Przy sporządzaniu niniejszego planu spełniono wymogi wynikające z przepisów art. 1 ust. 2-4 ustawy o planowaniu i zagospodarowaniu przestrzennym. W szczególności uwzględniono w ustaleniach planu zagadnienia określone w art. 1 ust. 2 pkt. 1) - 13) ustawy:

1) wymagania ładu przestrzennego, w tym urbanistyki i architektury poprzez wprowadzenie w projekcie planu ustaleń w zakresie zasad ochrony i kształtowania ładu przestrzennego, zaproponowanie podziału funkcjonalnego oraz określenie zasad kształtowania zabudowy oraz wskaźników zagospodarowania wyznaczonych terenów;

2) walory architektoniczne i krajobrazowe poprzez określenie zasad kształtowania zabudowy oraz wskaźników zagospodarowania wyznaczonych terenów;

3) wymagania ochrony środowiska, w tym gospodarowania wodami i ochrony gruntów rolnych i leśnych poprzez dokonanie szczegółowej analizy wszystkich zagadnień dotyczących ochrony środowiska w prognozie oddziaływania na środowisko oraz zawarcie w projekcie planu ustaleń w zakresie zasad ochrony środowiska i przyrody;

4) wymagania ochrony dziedzictwa kulturowego i zabytków oraz dóbr kultury współczesnej;

5) wymagania ochrony zdrowia oraz bezpieczeństwa ludzi i mienia, a także potrzeby osób ze szczególnymi potrzebami, poprzez wprowadzenie odpowiednich zapisów regulujących sposób zaopatrzenia w ciepło do celów grzewczych oraz wprowadzenie nakazu zapewnienia miejsc postojowych zaopatrzonej w kartę parkingową zgodnie z ustaleniami przepisów odrębnych;

6) walory ekonomiczne przestrzeni poprzez stworzenie układu urbanistycznego uwzględniającego istniejące uwarunkowania komunikacyjne oraz sieci infrastruktury technicznej;

7) prawo własności poprzez wykonanie analizy stanu własności terenu objętego planem oraz dostosowanie zagospodarowania do istniejących uwarunkowań prawnych, a także analizę wniosków do miejscowego planu;

8) potrzeby obronności i bezpieczeństwa państwa poprzez uzgodnienie projektu planu z właściwymi organami wojskowymi, ochrony granic oraz bezpieczeństwa państwa;

9) potrzeby interesu publicznego poprzez określenie możliwości lokalizacji inwestycji celu publicznego;

10) potrzeby w zakresie rozwoju infrastruktury technicznej, w szczególności sieci szerokopasmowych, poprzez wprowadzenie w projekcie planu ustaleń w zakresie zasad modernizacji, rozbudowy i budowy infrastruktury technicznej;

11) zapewnienie udziału społeczeństwa w pracach nad miejscowym planem zagospodarowania przestrzennego, w tym przy użyciu środków komunikacji elektronicznej;

12) zachowanie jawności i przejrzystości procedur planistycznych;

13) potrzebę zapewnienia odpowiedniej ilości i jakości wody do celów zaopatrzenia ludności.

Zagadnienia określone w art. 1 ust. 2 pkt 1) - 10) ustawy wprowadzono w formie ustaleń planu kształtujących przestrzeń obszaru objętego planem w sposób czytelny i przejrzysty, uwzględniając przebieg istniejących dróg oraz infrastruktury technicznej, a także stan władania gruntami.

Zapewnienie udziału społeczeństwa w pracach nad miejscowym planem zagospodarowania przestrzennego zostało zachowane na mocy art. 17 pkt 1, 9 i 11 ustawy o planowaniu i zagospodarowaniu przestrzennym, w związku z art. 67 ust. 3 pkt 4 ww. ustawy o zmianie ustawy o planowaniu i zagospodarowaniu przestrzennym

oraz niektórych innych, oraz art. 39 ust. 1 ustawy z dnia 3 października 2008 r. o udostępnianiu informacji o środowisku i jego ochronie, udziale społeczeństwa w ochronie środowiska oraz o ocenach oddziaływania na środowisko (t.j. Dz. U. z 2024 r., poz. 1112 z późn. zm.). Podczas procedury planistycznej zachowano przejrzystość i jawność procedury planistycznej, w tym udzielano pełnej informacji osobom zainteresowanym o stopniu zaawansowania prac planistycznych i etapu procedury planistycznej. Instytucje i organy właściwe do opiniowania i uzgodnienia projektu były zawiadamiane pisemnie, stosownie do ich właściwości wraz ze wskazaniem terminu w jakim winny były się wypowiedzieć. Umożliwiono składanie wniosków i uwag również za pomocą środków komunikacji elektronicznej.

Plan szczegółowo określa zasady modernizacji, rozbudowy i budowy systemów infrastruktury technicznej, w tym sieci wodociągowej.

Zgodnie art. 1 ust. 3 ustawy o planowaniu i zagospodarowaniu przestrzennym ustalając przeznaczenie terenu lub określając potencjalny sposób zagospodarowania i korzystania z terenu, organ waży interes publiczny i interesy prywatne, w tym zgłaszane w postaci wniosków i uwag, zmierzające do ochrony istniejącego stanu zagospodarowania terenu, jak i zmian w zakresie jego zagospodarowania, a także analizy ekonomiczne, środowiskowe i społeczne.

Plan został opracowany w oparciu o zasadę zrównoważonego rozwoju, uwzględniając walory ekonomiczne, środowiskowe i społeczne. Opracowanie projektu poprzedzone zostało wykonaniem analizy poszczególnych komponentów. Na podstawie jej wyników opracowano projekt najkorzystniejszy z punktu widzenia ekonomicznego, społecznego i środowiskowego. Wnioski i uwagi składane do projektu planu zostały rozstrzygnięte zgodnie z właściwościami organów odpowiedzialnych za sporządzenie projektu planu.

Zgodnie art. 1 ust. 4 ustawy o planowaniu i zagospodarowaniu przestrzennym w przypadku sytuowania nowej zabudowy, uwzględnienie wymagań ładu przestrzennego, efektywnego gospodarowania przestrzenią oraz walorów ekonomicznych przestrzeni następuje poprzez:

1) kształtowanie struktur przestrzennych przy uwzględnieniu dążenia do minimalizowania transportochłonności układu przestrzennego;

Plan w większości wprowadza tereny obiektów produkcyjnych, składów, magazynów i zabudowy usługowej o stosunkowo niskiej transportochłonności. Teren objęty opracowaniem planu przylega do istniejącej sieci dróg publicznych, a zaproponowany w planie układ komunikacyjny stanowi ich kontynuację i powiązanie.

2) lokalizowanie nowej zabudowy w sposób umożliwiający mieszkańcom (osobą korzystającym z terenów) maksymalne wykorzystanie publicznego transportu zbiorowego jako podstawowego środka transportu;

Obszar opracowania planu oddalony jest w odległości 2,8 km od stacji kolejowej Buk, która jest zaliczona do stacji kolei metropolitalnej. Dojazd do centrum miasta Poznania linią kolejową zajmuje ok. 30 min.

3) zapewnianie rozwiązań przestrzennych, ułatwiających przemieszczanie się pieszych i rowerzystów;

Układ komunikacyjny projektowany i układ komunikacyjny przylegający do terenów objętych planem stanowi sieć dróg o szerokościach spełniających wymogi dla prawidłowego funkcjonowania, uwzględniając ruch pieszy i rowerowy.

4) dążenie do planowania i lokalizowania nowej zabudowy;

Opracowanie miejscowego planu zagospodarowania przestrzennego jest konieczne z uwagi na unormowanie zasad zagospodarowania przestrzennego. Wprowadzenie sposobu zagospodarowania o ściśle określonej funkcji, gabarytach i zasadach zagospodarowania przestrzennego jest jedynym narzędziem dla ochrony ładu przestrzennego. Ustalenia planu miejscowego, wprowadzające nową funkcję produkcji lub usług przyczyni się do rozwoju przedmiotowego terenu oraz przyspieszy procesy inwestycyjne.

Stosownie do art. 15 ust. 1 pkt 2) ustawy z dnia 27 marca 2003 r. o planowaniu i zagospodarowaniu przestrzennym w obecnej kadencji Rada Miasta i Gminy Buk podjęła uchwałę Nr LXII/573/2024 z dnia 26 marca 2024 r. w sprawie aktualności Studium uwarunkowań i kierunków zagospodarowania przestrzennego oraz miejscowych planów zagospodarowania przestrzennego gminy Buk, na mocy której opracowano „Wyniki analizy zmian w zagospodarowaniu przestrzennym miasta i gminy Buk w latach 2018-2023”. Zgodnie z zaleceniami określonymi w dokumencie analizy zmian w zagospodarowaniu przestrzennym Miasta i Gminy Buk w latach 2018-2023, należy dążyć do zwiększenia powierzchni terenu gminy objętej miejscowymi planami zagospodarowania przestrzennego, które w perspektywie przełożą się na zmniejszenie liczby wydawanych decyzji o warunkach zabudowy. Ponieważ obszar opracowania planu nie jest objęty ustaleniami planu

obowiązującego, należy przyjąć, że opracowanie przedmiotowego planu jest zasadne i zgodne z wynikami wskazanego powyżej dokumentu.

W zakresie projektowania uniwersalnego, Miasto i Gmina Buk wypełnia w niezbędnym zakresie wymagania wynikające z ustawy z dnia 19 lipca 2019 r. o zapewnieniu dostępności osobom ze szczególnymi potrzebami (t.j. Dz. U. z 2024 r., poz. 1411).

Stosownie do art. 15 ust. 1 pkt 3) ustawy z dnia 27 marca 2003 r. o planowaniu i zagospodarowaniu przestrzennym szczegółowy wpływ ustaleń planu na finanse publiczne, w tym budżet gminy został określony w prognozie finansowej skutków uchwalenia miejscowego planu zagospodarowania przestrzennego.