

Projekt

z dnia 7 czerwca 2024 r.

Zatwierdzony przez

Rada Miasta i Gminy Buk

Biuro Rady

WPLYNEŁO

10.06.2024

Podpis

UCHWAŁA NR
RADY MIASTA I GMINY BUK

z dnia 2024 r.

w sprawie miejscowego planu zagospodarowania przestrzennego terenów położonych w miejscowości Cieśle w sąsiedztwie autostrady A2 i parku przemysłowego w Niepruszewie – etap A

Na podstawie art. 18 ust. 2 pkt 5 ustawy z dnia 8 marca 1990 r. o samorządzie gminnym (t.j. Dz. U. z 2024 r., poz. 609 z późn. zm.) i art. 20 ust. 1 ustawy z dnia 27 marca 2003 r. o planowaniu i zagospodarowaniu przestrzennym (t.j. Dz. U. z 2023 r., poz. 977 z późn. zm.) w związku z art. 67 ust. 3 pkt. 2 ustawy z dnia 7 lipca 2023 r. o zmianie ustawy o planowaniu i zagospodarowaniu przestrzennym oraz niektórych innych ustaw (Dz. U. z 2023 r., poz. 1688), Rada Miasta i Gminy Buk uchwala, co następuje:

§ 1. 1. Uchwala się miejscowy plan zagospodarowania przestrzennego terenów położonych w miejscowości Cieśle w sąsiedztwie autostrady A2 i parku przemysłowego w Niepruszewie – etap A, zwany dalej „planem”, stwierdzając, iż nie narusza on ustaleń Studium uwarunkowań i kierunków zagospodarowania przestrzennego miasta i gminy Buk, uchwalonego uchwałą Nr XII/96/2019 Rady Miasta i Gminy Buk z dnia 29 października 2019 r. ze zmianami.

2. Załączniki do uchwały stanowią:

- 1) część graficzna planu w skali 1:1000, zwana dalej „rysunkiem planu” - *załącznik nr 1*;
- 2) rozstrzygnięcie Rady Miasta i Gminy Buk o sposobie realizacji, zapisanych w planie inwestycji z zakresu infrastruktury technicznej, które należą do zadań własnych gminy oraz zasadach ich finansowania, zgodnie z przepisami o finansach publicznych - *załącznik nr 2*.
- 3) zbiór danych przestrzennych dotyczących planu - *załącznik nr 3*.

3. Granice obszaru objętego planem określono na rysunku planu.

§ 2. Ilekroć w uchwale jest mowa o:

- 1) działce – należy przez to rozumieć działkę budowlaną w rozumieniu ustawy o planowaniu i zagospodarowaniu przestrzennym;
- 2) materiale dachówkopodobnym – należy przez to rozumieć materiał o podobnych walorach estetycznych jak dachówka ceramiczna;
- 3) nieprzekraczalnej linii zabudowy – należy przez to rozumieć linię ograniczającą teren, na którym ustala się usytuowanie budynku z dopuszczeniem wysunięcia poza tę linię na odległość nie większą niż 1,5 m okapów, gzymsów, balkonów, galerii, tarasów i schodów zewnętrznych;
- 4) tablicy informacyjnej – należy przez to rozumieć element systemu informacji gminnej, oświatowej, turystycznej, przyrodniczej, edukacji ekologicznej i innej wymaganej przepisami odrębnymi;
- 5) pasie zieleni izolacyjnej – należy przez to rozumieć wielogatunkowe nasadzenia zieleni wysokiej oraz krzewów z wykorzystaniem gatunków zimozielonych oraz zieleni niskiej;
- 6) zieleni ozdobnej - należy przez to rozumieć wielogatunkowe zadrzewienia i zakrzewienia kształtowane i komponowane przez człowieka.

§ 3. Ustala się następujące przeznaczenie terenów:

- 1) teren produkcji lub usług, oznaczony symbolem P-U;
- 2) teren lasu, oznaczony symbolem L;

3) tereny komunikacji drogowej wewnętrznej, oznaczone symbolami 1KR, 2KR, 3KR.

§ 4. Ustala się następujące zasady ochrony i kształtowania ładu przestrzennego:

- 1) zakaz budowy ogrodzeń pełnych i składających się z przęseł wykonanych z prefabrykatów betonowych od strony dróg publicznych i terenów komunikacji drogowej wewnętrznej;
- 2) zakaz lokalizacji urządzeń reklamowych, z zastrzeżeniem pkt 4);
- 3) dopuszczenie lokalizacji na terenie P-U szyldów lub tablic informacyjnych wolnostojących o wysokości zabudowy do 15 m i o maksymalnej łącznej powierzchni na jednej działce nieprzekraczającej 12 m² lub umieszczanych na elewacji budynku lub na ogrodzeniu o maksymalnej łącznej powierzchni na jednej działce nieprzekraczającej 12 m²;
- 4) dopuszczenie lokalizacji na terenie P-U urządzeń reklamowych wolnostojących o wysokości zabudowy do 15 m i o maksymalnej łącznej powierzchni na jednej działce nieprzekraczającej 12 m² lub umieszczanych na elewacji budynku lub na ogrodzeniu o maksymalnej łącznej powierzchni na jednej działce nieprzekraczającej 12 m², z zastrzeżeniem § 12.

§ 5. W zakresie zasad ochrony środowiska, przyrody i krajobrazu kulturowego dopuszcza się lokalizacje na terenach P-U przedsięwzięć mogących zawsze znacząco oddziaływać lub mogących potencjalnie znacząco oddziaływać na środowisko, z wyłączeniem instalacji związanych z odzyskiem lub unieszkodliwianiem odpadów, instalacji do wytwarzania biogazu rolniczego, chowu lub hodowli zwierząt oraz przedsięwzięć związanych z przetwarzaniem, zbieraniem i magazynowaniem odpadów, z wyłączeniem wstępnego magazynowania odpadów.

§ 6. W zakresie terenów wymagających określenia zasad ochrony dziedzictwa kulturowego i zabytków oraz dóbr kultury obejmuje się obszar zewidencjonowanego stanowiska archeologicznego ujętego w gminnej ewidencji zabytków pod nr AZP 53-24/63, dla którego ustala się:

- 1) nakaz prowadzenia badań archeologicznych podczas prac ziemnych związanych z zabudowaniem i zagospodarowaniem terenu w obszarze zewidencjonowanego stanowiska archeologicznego;
- 2) nakaz uzyskania pozwolenia konserwatora zabytków na prowadzenie badań archeologicznych, przed zgłoszeniem zamiaru budowy lub wydaniem decyzji o pozwoleniu na budowę.

§ 7. Nie ustala się wymagań wynikających z potrzeb kształtowania przestrzeni publicznych.

§ 8. Nie ustala się zasad kształtowania krajobrazu.

§ 9. 1. Dla terenu **P-U** ustala się następujące parametry i wskaźniki kształtowania zabudowy oraz zagospodarowania terenu:

- 1) rodzaj zabudowy: obiekty produkcyjne, składy i magazyny oraz zabudowa usługowa;
- 2) dopuszczenie lokalizacji budynków administracyjnych, biurowych i socjalnych;
- 3) dopuszczenie lokalizacji budynków administracyjnych, socjalnych oraz portierni o powierzchni zabudowy nie większej niż 70 m² poza nieprzekraczalnymi liniami zabudowy od strony terenów komunikacji wewnętrznej KR, z zachowaniem przepisów odrębnych w zakresie odległości obiektów budowlanych od dróg publicznych;
- 4) dopuszczenie lokalizacji obiektów małej architektury oraz sieci, urządzeń i obiektów infrastruktury technicznej w tym stacji transformatorowych SN/nn;
- 5) zakaz lokalizacji usług handlu wielkopowierzchniowego;
- 6) dopuszczenie lokalizacji urządzeń wodnych w tym zbiorników retencyjnych;
- 7) wskaźnik intensywności zabudowy od 0,01 do 1,8;
- 8) wskaźnik nadziemnej intensywności zabudowy od 0,01 do 1,8;
- 9) maksymalny udział powierzchni zabudowy – 60% powierzchni działki;
- 10) minimalny udział powierzchni biologicznie czynnej – 10% powierzchni działki;
- 11) posadowienie posadzki parteru budynków nie wyżej niż 1,0 m nad projektowanym poziomem terenu;
- 12) dopuszczenie lokalizacji dojazdów i dojazdów;
- 13) dachy dowolne;

- 14) dowolne usytuowanie kalenic budynków;
- 15) wysokość zabudowy:
 - a) budynku nie więcej niż 30,0 m i do 3 kondygnacji nadziemnych,
 - b) budowli jako obiektów wolnostojących do 50,0 m,
 - c) budowli jako obiektów zlokalizowanych na dachach budynków do 15,0 m liczona od dachu budynku w miejscu posadowienia do najwyższego punktu konstrukcji;
- 16) zakaz lokalizacji kondygnacji podziemnej budynków;
- 17) dowolne zastosowanie materiałów elewacyjnych;
- 18) dowolne zastosowanie materiałów pokrycia dachów;
- 19) lokalizację miejsc postojowych w ilości minimum:
 - a) 1 miejsce postojowe dla samochodów osobowych na 5 zatrudnionych w przedsiębiorstwie lub 3 miejsca postojowe na każde rozpoczęte 1000 m² powierzchni użytkowej budynków produkcyjnych i magazynowych oraz 2 miejsca postojowe dla samochodów ciężarowych, dla każdego z budynków produkcyjnych i magazynowych na terenie działki,
 - b) 1 miejsce postojowe dla samochodów osobowych na 5 zatrudnionych w przedsiębiorstwie lub 1 miejsce postojowe na każde rozpoczęte 100 m² powierzchni użytkowej budynków usługowych na terenie działki;
- 20) minimalną powierzchnię nowo wydzielanych działek – 2500 m², przy czym nie dotyczy to działek wydzielanych pod infrastrukturę techniczną, dojazdu i dojazdu.

2. Dla terenu **L** ustala się następujące parametry i wskaźniki kształtowania zabudowy oraz zagospodarowania terenu:

- 1) zakaz budowy budynków;
- 2) utrzymanie leśnej funkcji zagospodarowania terenu;
- 3) dopuszczenie budowy, przebudowy, rozbudowy i remontów sieci i urządzeń infrastruktury technicznej o ile nie będzie wymagać zmiany przeznaczenia gruntów leśnych na cele nieleśne.

§ 10. W zakresie granic i sposobów zagospodarowania terenów lub obiektów podlegających ochronie, na podstawie odrębnych przepisów, ustala się nakaz uwzględnienia zapisów koncesji nr 14/2001/Ł z dnia 14.11.2017 r. na poszukiwanie i rozpoznawanie złóż ropy naftowej i gazu ziemnego oraz wydobywanie ropy naftowej i gazu ziemnego ze złóż w obszarze "Pniewy - Stęszew", ważnej do dnia 14.11.2047 r. lub koncesji aktualnie obowiązującej, ustalonej na podstawie przepisów odrębnych.

§ 11. 1. Ustala się następujące szczegółowe zasady i warunki scalania i podziału nieruchomości objętych planem:

- 1) minimalna szerokość frontu działki na terenie P-U – 35,0 m;
- 2) minimalna powierzchnia działki na terenie P-U – 2500 m²;
- 3) kąt położenia granic działek w stosunku do pasa drogowego dróg wewnętrznych i publicznych od 70° do 110°.

2. Nie wyznacza się granic obszarów wymagających przeprowadzenia scaleń i podziałów nieruchomości.

§ 12. W zakresie szczególnych warunków zagospodarowania terenów oraz ograniczeń w ich użytkowaniu, w tym zakazu zabudowy ustala się:

- 1) zakaz zastosowania oświetlenia terenu mogącego powodować wystąpienie zjawiska olśnienia użytkowników autostrady;
- 2) zakaz lokalizacji tablic reklamowych i urządzeń reklamowych skierowanych do użytkowników autostrady lub mogących rozpraszać uwagę użytkowników autostrady;
- 3) zakaz lokalizacji tablic reklamowych i urządzeń reklamowych od strony autostrady mogących powodować uciążliwości dla uczestników ruchu drogowego;
- 4) nakaz ukształtowania powierzchni terenu w sposób uniemożliwiający spływ wód opadowych w kierunku pasa drogowego autostrady;

- 5) nakaz lokalizacji budowli w odległości większej lub równej 1,0 krotności całkowitej wysokości budowli od granicy pasa drogowego autostrady;
- 6) nakaz zastosowania rozwiązań zamiennych w przypadku wystąpienia kolizji inwestycji z urządzeniami drenażu melioracyjnego, w tym dopuszcza się jego budowę, przebudowę i rozbudowę;
- 7) nakaz zachowania wszelkich ograniczeń wynikających z położenia terenu objętego planem w obszarze udokumentowanego złoża wód geotermalnych Tarnowo Podgórne GT1;
- 8) nakaz obsadzenia terenów pasem zieleni izolacyjnej o szerokości minimalnej 4,0 m, zgodnie z rysunkiem planu;
- 9) dopuszczenie zastosowania środków ochrony w postaci np. barier akustycznych, zieleni izolacyjnej, rozwiązań konstrukcyjno-materiałowych i funkcjonalnych poszczególnych obiektów i terenów w celu zmniejszenia emisji hałasu z dróg;
- 10) dopuszczenie lokalizacji zakładów o zwiększonym lub dużym ryzyku wystąpienia poważnych awarii przemysłowych, zgodnie z przepisami odrębnymi.

§ 13. Ustala się następujące zasady modernizacji, rozbudowy i budowy systemów komunikacji i infrastruktury technicznej:

- 1) w zakresie systemów komunikacji:
 - a) tereny komunikacji drogowej wewnętrznej, oznaczone symbolami 1KR, 2KR, 3KR, o szerokości zgodnej z rysunkiem planu,
 - b) nakaz wyznaczenia miejsc postojowych dla pojazdów zaopatrzonych w kartę parkingową, zgodnie z przepisami odrębnymi;
- 2) obsługę komunikacyjną z terenów komunikacji drogowej wewnętrznej KR oraz dróg publicznych zlokalizowanych poza granicami planu, z zastrzeżeniem pkt. 3);
- 3) włączenie terenu objętego planem do drogi powiatowej 2500P wyłącznie poprzez zjazd z terenu komunikacji drogowej wewnętrznej 2KR;
- 4) nowoprojektowane sieci i urządzenia uzbrojenia technicznego należy lokalizować na terenach dróg, a w uzasadnionych przypadkach również na terenach o innym przeznaczeniu;
- 5) dopuszczenie remontu, budowy, przebudowy i rozbudowy sieci, urządzeń o obiektów infrastruktury technicznej;
- 6) podłączenie do projektowanej i istniejącej sieci wodociągowej, z zastrzeżeniem pkt. 7);
- 7) dopuszcza się zastosowanie indywidualnego ujęcia wody, wyłącznie do procesów technologicznych, pod warunkiem braku możliwości przyłączenia do sieci wodociągowej lub niewystarczającej wydajności sieci wodociągowej, z zachowaniem przepisów odrębnych;
- 8) nakaz zapewnienia przeciwpożarowego zaopatrzenia w wodę do zewnętrznego gaszenia pożarów oraz dróg pożarowych, zgodnie z przepisami odrębnymi;
- 9) w zakresie sieci kanalizacyjnej:
 - a) odprowadzanie ścieków komunalnych docelowo do sieci kanalizacji sanitarnej,
 - b) do czasu realizacji sieci, dopuszczenie stosowania indywidualnych szczelnych zbiorników bezodpływowych,
 - c) zakaz lokalizacji przydomowych oczyszczalni ścieków;
- 10) zagospodarowanie wód opadowych i roztopowych, zgodnie z przepisami odrębnymi;
- 11) nakaz stosowania przy pozyskiwaniu ciepła dla celów grzewczych i technologicznych paliw charakteryzujących się najniższymi wskaźnikami emisyjnymi z dopuszczeniem wprowadzania odnawialnych źródeł energii, z zastrzeżeniem pkt. 13);
- 12) zasilanie w energię elektryczną z istniejącej i projektowanej sieci elektroenergetycznej oraz z odnawialnych źródeł energii, z zastrzeżeniem pkt. 13);
- 13) zakaz lokalizacji:

- a) urządzeń wytwarzających energię z odnawialnych źródeł energii o mocy zainstalowanej większej niż 1000 kW, z wyłączeniem urządzeń innych niż wolnostojące,
 - b) urządzeń wytwarzających energię z biomasy, biogazu, biogazu rolniczego oraz z biopłynów,
 - c) elektrowni wiatrowych;
- 14) zasilanie w energię gazową z istniejącej i projektowanej sieci gazowej lub z indywidualnych zbiorników, zgodnie z przepisami odrębnymi;
- 15) postępowanie z odpadami zgodnie z przepisami odrębnymi.

§ 14. Nie ustala się sposobów i terminów tymczasowego zagospodarowania, urządzenia i użytkowania terenów.


§ 15. Ustala się stawkę służącą naliczeniu jednorazowych opłat, o jakich mowa w art. 36 ust. 4 ustawy o planowaniu i zagospodarowaniu przestrzennym, w wysokości 30% dla terenów objętych planem.

§ 16. Wykonanie uchwały powierza się Burmistrzowi Miasta i Gminy Buk.

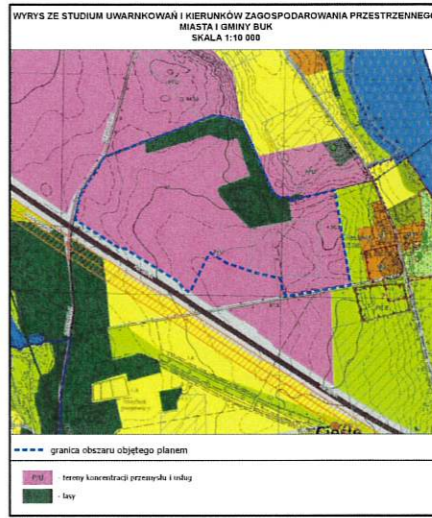
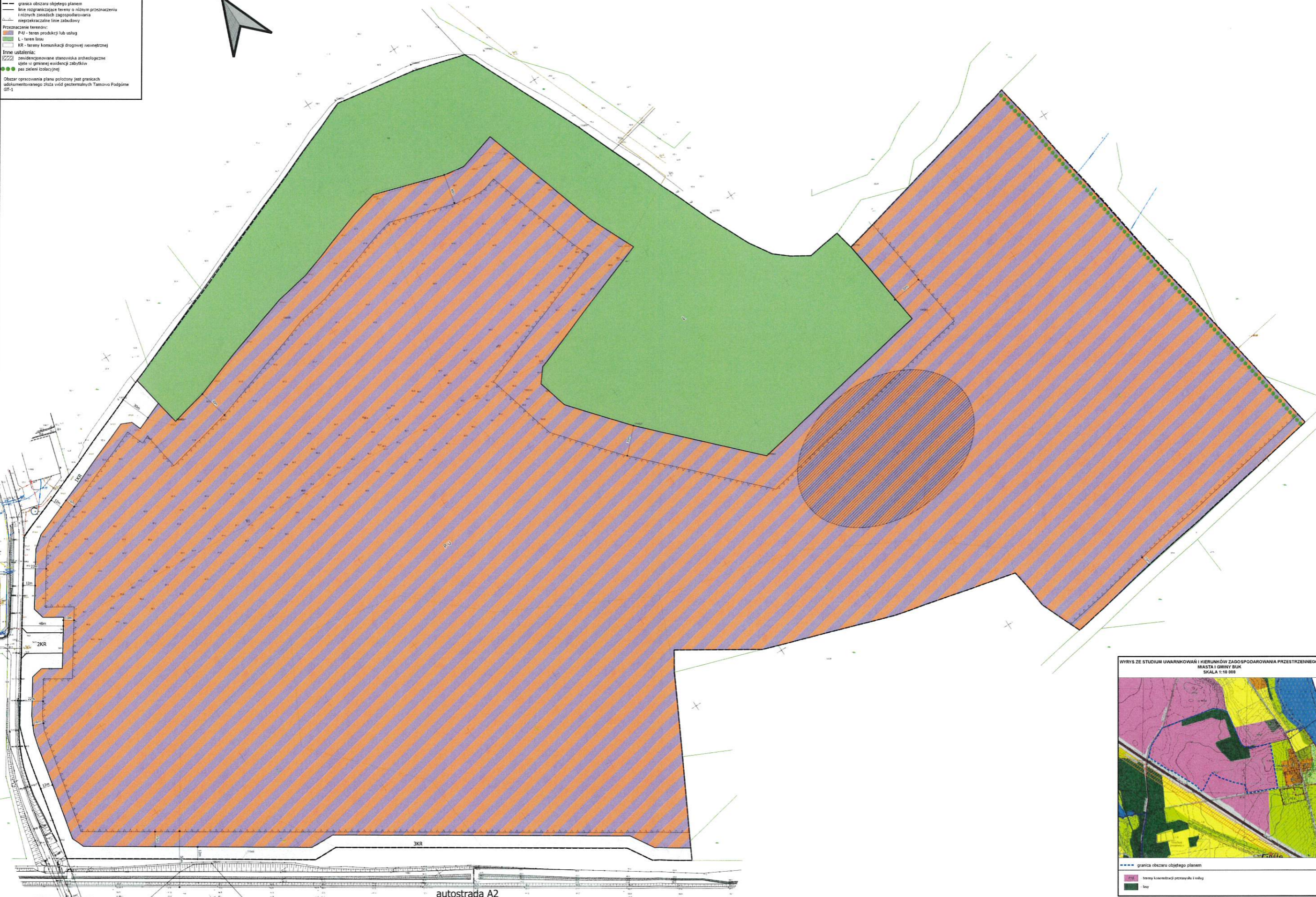
§ 17. Traci moc Miejskowy plan zagospodarowania przestrzennego terenów położonych w miejscowości Cieśle w sąsiedztwie autostrady A2 i parku przemysłowego w Niepruszewie – etap A, zatwierdzony Uchwałą XLV/390/2022 Rady Miasta i Gminy Buk z dnia 27 września 2022 r., opublikowany w Dzienniku Urzędowym Woj. Wielkopolskiego z dnia 4 października 2022 r., poz. 6902.

§ 18. Uchwała wchodzi w życie po upływie 14 dni od dnia jej ogłoszenia w Dzienniku Urzędowym Województwa Wielkopolskiego.

SKALA 1:1000



- Oznaczenia:
- granicz obszaru objętego planem
 - linie rozgraniczające tereny o różnym przeznaczeniu i różnym sposobie zagospodarowania
 - nieprzekraczalne linie zabudowy
- Przeznaczenie terenów:
- P-U - teren produkcji lub usług
 - L - teren lasu
- Linie uciążliwych:
- KR - tereny komunikacji drogowej wewnętrznej
- Linie uciążliwych:
- zrehabilitowane stanowiska archeologiczne
 - ujęcie w gminnej ewidencji zabytków
 - pas zieleni izolacyjnej
- Obszar opracowania planu położony jest w granicach udokumentowanego złoża wód geotermalnych Tarnowo Podgórne 07-1



Źródło pochodzenia użytego materiału planistycznego i kartograficznego:
Pomiarowy Centralny Dokumentacji Geodezyjnej i Kartograficznej w Poznaniu - Licencja nr OIG.02W.4062.182.2023_2021_P wydana przez Starostę Poznańskiego

Rozstrzygnięcie Rady Miasta i Gminy Buk o sposobie realizacji, zapisanych w planie inwestycji z zakresu infrastruktury technicznej, które należą do zadań własnych gminy oraz zasadach ich finansowania, zgodnie z przepisami o finansach publicznych

Na podstawie art. 20 ust. 1 ustawy z dnia 27 marca 2003 r. o planowaniu i zagospodarowaniu przestrzennym (t.j. Dz. U. z 2023 r., poz. 977 z późn. zm.) Rada Miasta i Gminy Buk rozstrzyga co następuje:

§ 1. Sposób realizacji zapisanych w miejscowym planie zagospodarowania przestrzennego terenów położonych w miejscowości Cieśle w sąsiedztwie autostrady A2 i parku przemysłowego w Niepruszewie – etap A inwestycji z zakresu infrastruktury technicznej i drogowej.

1. Plan nie zakłada realizacji dróg publicznych.

2. Zadania w zakresie infrastruktury technicznej prowadzić będą właściwe przedsiębiorstwa, w kompetencji których leży rozwój sieci: wodociągowej i kanalizacji sanitarnej, energetycznej, gazociągowej i ciepłej, zgodnie z miejscowym planem zagospodarowania przestrzennego oraz na podstawie przepisów odrębnych.

3. Zadania w zakresie gospodarki odpadami realizowane będą zgodnie z miejscowym planem zagospodarowania na podstawie przepisów odrębnych.

4. Za podstawę przyjęcia do realizacji zadań określonych w miejscowym planie zagospodarowania przestrzennego, które należą do zadań własnych gminy, stanowić będą zapisy Wieloletniej Prognozy Finansowej Miasta i Gminy Buk.

5. Określenie terminów przystąpienia i zakończenia realizacji tych zadań, ustalone będzie według kryteriów i zasad przyjętych przy konstruowaniu Wieloletniej Prognozy Finansowej Miasta i Gminy Buk.

6. Inwestycje realizowane mogą być etapowo w zależności od wielkości środków przeznaczonych na inwestycje.

§ 2. Finansowanie inwestycji z zakresu infrastruktury technicznej i drogowej, określonych w zmianie miejscowego planu zagospodarowania przestrzennego, odbywać się będą poprzez:

1. Wydatki z budżetu gminy.

2. Współfinansowanie środkami zewnętrznymi, poprzez budżet gminy – w ramach m.in.:

1) dotacji unijnych,

2) dotacji samorządu województwa,

3) dotacji i pożyczek z funduszy celowych,

4) kredytów i pożyczek bankowych,

5) innych środków zewnętrznych.

Udział inwestorów w finansowaniu w ramach porozumień o charakterze cywilno-prawnym lub w formie partnerstwa publiczno-prywatnego, a także właścicieli nieruchomości.

Załącznik Nr 3 do uchwały Nr

Rady Miasta i Gminy Buk

z dnia 2024 r.

Zalacznik3.xml

Zbiór danych przestrzennych dotyczących planu

Dane przestrzenne, o których mowa w art. 67a ust. 3 i 5 ustawy z dnia 27 marca 2003 r. o planowaniu i zagospodarowaniu przestrzennym (j.t. Dz.U. z 2020 r. poz. 293 z późn. zm.) ujawnione zostaną po kliknięciu w ikonę

Uzasadnienie do uchwały Nr

Rady Miasta i Gminy Buk

z dnia 2024 r.

w sprawie miejscowego planu zagospodarowania przestrzennego terenów położonych w miejscowości Cieśle w sąsiedztwie autostrady A2 i parku przemysłowego w Niepruszewie – etap A

Rada Miasta i Gminy Buk w dniu 28 listopada 2023 r. podjęła Uchwałę Nr LVIII/534/2023 w sprawie przystąpienia do sporządzenia miejscowego planu zagospodarowania przestrzennego terenów położonych w miejscowości Cieśle w sąsiedztwie autostrady A2 i parku przemysłowego w Niepruszewie – etap A, co stało się podstawą do przeprowadzenia procedury planistycznej uchwalenia miejscowego planu zagospodarowania przestrzennego, zgodnie z art. 17 ustawy z dnia 27 marca 2003 r. o planowaniu i zagospodarowaniu przestrzennym.

Ogłoszenie Burmistrza Miasta i Gminy Buk o przystąpieniu do opracowania planu ukazało się w dniu 19 grudnia 2023 r. w prasie miejscowej, wskazując o możliwości składania wniosków do przedmiotowego planu w terminie 21 dni od daty publikacji ogłoszenia. Obwieszczenie Burmistrza Miasta i Gminy Buk nr GP.6721.4.2023 o przystąpieniu do opracowania planu zostało wywieszane w dniu 19 grudnia 2023 r. na tablicy ogłoszeń Urzędu Miasta i Gminy w Buku, wskazując o możliwości składania wniosków do przedmiotowego planu w terminie 21 dni od daty publikacji obwieszczenia. Jednocześnie zawiadomieniem z dnia 19 grudnia 2023 r. nr GP.6721.4.2023 poinformowano organy i instytucje właściwe do opiniowania i uzgodnienia projektu, o podjęciu przedmiotowej uchwały i możliwości składania wniosków do planu w terminie 21 dni od dnia otrzymania zawiadomienia.

W ustalonym terminie wpłynęło 15 wniosków od organów i instytucji właściwych do opiniowania i uzgodnienia projektu planu oraz 1 wniosek od przedsiębiorstwa. Burmistrz Miasta i Gminy Buk podjął rozstrzygnięcie o sposobie uwzględnienia zebranych wniosków.

Następnie został opracowany projekt miejscowego planu zagospodarowania przestrzennego wraz z prognozą oddziaływania na środowisko oraz prognozą skutków finansowych uchwalenia miejscowego planu zagospodarowania przestrzennego. Projekt planu szczegółowo określił zasady zagospodarowania przestrzennego poprzez wprowadzenie wskaźników i parametrów kształtowania zabudowy oraz poprzez określenie poszczególnych funkcji zagospodarowania terenów.

Projekt miejscowego planu zagospodarowania przestrzennego, pismami z dnia 8 lutego 2024 r. i 29 lutego 2024 r. nr GP.6721.4.2023 został przekazany właściwym organom do zaopiniowania i uzgodnienia. Uzyskano wszystkie wymagane ustawą opinie i uzgodnienia.

Rozpoczęto proces konsultacji społecznych dotyczących projektu planu. Konsultacje społeczne dotyczące projektu miejscowego planu zagospodarowania przestrzennego terenów położonych w miejscowości Cieśle w sąsiedztwie autostrady A2 i parku przemysłowego w Niepruszewie – etap A prowadzone były w terminie od dnia 30.04.2024 r. do dnia 31.05.2024 r. i obejmowały:

- 1) zbieranie uwag do projektu planu w terminie od dnia 30.04.2024 r. do dnia 31.05.2024 r.;
- 2) spotkanie otwarte, które odbyło się w dniu 20 maja 2024 r. (poniedziałek) o godz. 16:00 w Sali Miejskiej (dawna synagoga) w Buku przy ul. Mury 5;
- 3) dyżur projektanta, który odbył się w dniu 14 maja 2024 r. (wtorek) w godz. 15:00-16:00 w siedzibie Urzędu Miasta i Gminy Buk, ul. Ratuszowa 1, 64-320 Buk (budynek A - hol wejściowy).

W wyznaczonym terminie złożono 2 uwagi do projektu planu, dla których Burmistrz Miasta i Gminy Buk podjął rozstrzygnięcie o sposobie ich rozpatrzenia.

Sporządzono raport z przeprowadzenia konsultacji społecznych dotyczących projektu miejscowego planu zagospodarowania przestrzennego terenów położonych w miejscowości Cieśle w sąsiedztwie autostrady A2 i parku przemysłowego w Niepruszewie – etap A zawierający wykaz uwag wniesionych do projektu planu wraz z propozycją ich rozpatrzenia i uzasadnieniem.

Zgodnie z art. 17 pkt 13) ustawy z dnia 27 marca 2023 r. o planowaniu i zagospodarowaniu przestrzennym wprowadzono zmiany do projektu planu wynikające z uwzględnienia uwagi złożonej na etapie konsultacji społecznych.

Jednocześnie uznano, że wprowadzenie uwagi nie wymaga ponowienia procedury planistycznej w niezbędnym zakresie, tj. ponowienie czynności o których mowa a art. 17 pkt 6) i 9) lit. b) ustawy o planowaniu i zagospodarowaniu przestrzennym. Ponadto stwierdzono, że wprowadzenie zmiany w projekcie planu w wyniku przeprowadzenia konsultacji społecznych nie jest zmianą w zakresie dotyczącym lokalizacji przedsięwzięć mogących znacząco oddziaływać na środowisko, tym samym odstąpiono od ponowienia czynności, o których mowa w art. 17, pkt 13) ustawy o planowaniu i zagospodarowaniu przestrzennym.

Projekt miejscowego planu zagospodarowania przestrzennego terenów położonych w miejscowości Cieśle w sąsiedztwie autostrady A2 i parku przemysłowego w Niepruszewie – etap A wraz z załącznikami oraz raportem z przeprowadzenia konsultacji społecznych przedłożono Radzie Miasta i Gminy Buk do zaopiniowania.

Stosownie do art. 67a ust. 5 ustawy z dnia 27 marca 2003 r. o planowaniu i zagospodarowaniu przestrzennym, utworzony został w postaci elektronicznej załącznik nr 3 do uchwały stanowiący zbiór danych przestrzennych i obejmuje następujące dane przestrzenne:

1) lokalizację przestrzenną obszaru objętego aktem w postaci wektorowej w obowiązującym państwowym systemie odniesień przestrzennych;

2) atrybuty zawierające informacje o akcie;

3) część graficzną aktu w postaci cyfrowej reprezentacji z nadaną georeferencją w obowiązującym państwowym systemie odniesień przestrzennych.

Zgodnie z art. 15 ust. 1 ustawy z dnia 27 marca 2003 r. o planowaniu i zagospodarowaniu przestrzennym w związku z art. 67 ust. 3 pkt 2 ustawy z dnia 7 lipca 2023 r. o zmianie ustawy o planowaniu i zagospodarowaniu przestrzennym oraz niektórych innych ustaw (Dz. U. z 2023 r., poz. 1688) wójt, burmistrz albo prezydent miasta sporządza projekt planu miejscowego, zawierający część tekstową i graficzną, zgodnie z zapisami studium oraz z przepisami odrębnymi, odnoszącymi się do obszaru objętego planem, wraz z uzasadnieniem. W uzasadnieniu przedstawia się w szczególności:

1) sposób realizacji wymogów wynikających z art. 1 ust. 2-4;

2) zgodność z wynikami analizy, o której mowa w art. 32 ust. 1, wraz z datą uchwały rady gminy, o której mowa w art. 32 ust. 2;

3) wpływ na finanse publiczne, w tym budżet gminy.;"

Przy sporządzaniu niniejszego planu spełniono wymogi wynikające z przepisów art. 1 ust. 2-4 ustawy o planowaniu i zagospodarowaniu przestrzennym. W szczególności uwzględniono w ustaleniach planu zagadnienia określone w art. 1 ust. 2 pkt 1) - 15) ustawy:

1) wymagania ładu przestrzennego, w tym urbanistyki i architektury poprzez wprowadzenie w projekcie planu ustaleń w zakresie zasad ochrony i kształtowania ładu przestrzennego, zaproponowanie podziału funkcjonalnego oraz określenie zasad kształtowania zabudowy oraz wskaźników zagospodarowania wyznaczonych terenów;

2) potrzeby zrównoważonego rozwoju poprzez wprowadzenie terenów inwestycyjnych w obszarach najlepiej do tego przystosowanych, których realizacja będzie miała wpływ na rozwój gospodarczy gminy,

3) walory architektoniczne i krajobrazowe poprzez określenie zasad kształtowania zabudowy oraz wskaźników zagospodarowania wyznaczonych terenów;

4) wymagania ochrony środowiska, w tym gospodarowania wodami i ochrony gruntów rolnych i leśnych oraz ochrony złóż kopalin poprzez dokonanie szczegółowej analizy wszystkich zagadnień dotyczących ochrony środowiska w prognozie oddziaływania na środowisko oraz zawarcie w projekcie planu ustaleń w zakresie zasad ochrony środowiska i przyrody, teren objęty planem nie jest położony na terenie krajobrazów priorytetowych;

5) wymagania ochrony dziedzictwa kulturowego i zabytków oraz dóbr kultury współczesnej poprzez wprowadzenie zapisów dotyczących zasady ochrony dziedzictwa kulturowego i zabytków, w tym krajobrazów

kulturowych oraz dóbr kultury współczesnej w związku z występowaniem w obszarze planu zewidencjonowanego stanowiska archeologicznego;

6) wymagania ochrony zdrowia oraz bezpieczeństwa ludzi i mienia, a także potrzeby osób ze szczególnymi potrzebami, poprzez wprowadzenie odpowiednich zapisów regulujących sposób zaopatrzenia w ciepło do celów grzewczych oraz wprowadzenie nakazu zapewnienia miejsc postojowych zaopatrzonych w kartę parkingową zgodnie z ustaleniami przepisów odrębnych;

7) walory ekonomiczne przestrzeni poprzez stworzenie układu urbanistycznego uwzględniającego istniejące uwarunkowania komunikacyjne oraz sieci infrastruktury technicznej;

8) prawo własności poprzez wykonanie analizy stanu własności terenu objętego planem oraz dostosowanie zagospodarowania do istniejących uwarunkowań prawnych, a także analizę wniosków do miejscowego planu;

9) potrzeby obronności i bezpieczeństwa państwa poprzez uzgodnienie projektu planu z właściwymi organami wojskowymi, ochrony granic oraz bezpieczeństwa państwa;

10) potrzeby interesu publicznego poprzez określenie możliwości lokalizacji inwestycji celu publicznego;

11) potrzeby w zakresie rozwoju infrastruktury technicznej, w szczególności sieci szerokopasmowych, poprzez wprowadzenie w projekcie planu ustaleń w zakresie zasad modernizacji, rozbudowy i budowy infrastruktury technicznej;

12) zapewnienie udziału społeczeństwa w pracach nad miejscowym planem zagospodarowania przestrzennego zostało zachowane na mocy art. 17 pkt 1, 11 i 13 ustawy o planowaniu i zagospodarowaniu przestrzennym. Podczas procedury planistycznej zachowano przejrzystość i jawność procedury planistycznej, podczas całej procedury udzielano pełnej informacji osobom zainteresowanym o stopniu zaawansowania prac planistycznych i etapu procedury planistycznej. Instytucje i organy właściwe do opiniowania i uzgodnienia projektu były zawiadamiane pisemnie, stosownie do ich właściwości wraz ze wskazaniem terminu w jakim winny były się wypowiedzieć. Umożliwiono składanie wniosków i uwag również za pomocą środków komunikacji elektronicznej;

13) zapewnienie udziału społeczeństwa w pracach nad miejscowym planem zagospodarowania przestrzennego, w tym przy użyciu środków komunikacji elektronicznej;

14) zachowanie jawności i przejrzystości procedur planistycznych;

15) potrzebę zapewnienia odpowiedniej ilości i jakości wody do celów zaopatrzenia ludności;

16) potrzeby zapobiegania poważnym awariom i ograniczania ich skutków dla zdrowia ludzkiego i środowiska, określono w ustaleniach planu dopuszczenie lokalizacji zakładów o zwiększonym lub dużym ryzyku wystąpienia poważnych awarii przemysłowych, przy zachowaniu przepisów odrębnych przy ich lokalizacji.

Zagadnienia określone w art. 1 ust. 2 pkt 1) - 15) ustawy wprowadzono w formie ustaleń planu kształtujących przestrzeń obszaru objętego planem w sposób czytelny i przejrzysty, uwzględniając przebieg istniejących dróg oraz infrastruktury technicznej, a także stan władania gruntami.

Plan szczegółowo określa zasady modernizacji, rozbudowy i budowy systemów infrastruktury technicznej, w tym sieci wodociągowej.

Zgodnie art. 1 ust. 3 ustawy o planowaniu i zagospodarowaniu przestrzennym ustalając przeznaczenie terenu lub określając potencjalny sposób zagospodarowania i korzystania z terenu, organ waży interes publiczny i interesy prywatne, w tym zgłaszane w postaci wniosków i uwag, zmierzające do ochrony istniejącego stanu zagospodarowania terenu, jak i zmian w zakresie jego zagospodarowania, a także analizy ekonomiczne, środowiskowe i społeczne.

Plan został opracowany w oparciu o zasadę zrównoważonego rozwoju, uwzględniając walory ekonomiczne, środowiskowe i społeczne. Opracowanie projektu poprzedzone zostało wykonaniem analizy poszczególnych komponentów. Na podstawie jej wyników opracowano projekt najkorzystniejszy z punktu widzenia ekonomicznego, społecznego i środowiskowego. Wnioski i uwagi składane do projektu planu zostały rozstrzygnięte zgodnie z właściwościami organów odpowiedzialnych za sporządzenie projektu planu.

Zgodnie art. 1 ust. 4 ustawy o planowaniu i zagospodarowaniu w przypadku sytuowania nowej zabudowy, uwzględnienie wymagań ładu przestrzennego, walorów przyrodniczych przestrzeni, efektywnego gospodarowania przestrzenią oraz walorów ekonomicznych przestrzeni następuje poprzez:

1) kształtowanie struktur przestrzennych przy uwzględnieniu dążenia do minimalizowania transportochłonności układu przestrzennego;

Plan w większości wprowadza tereny inwestycyjne o stosunkowo podwyższonej transportochłonności. Teren objęty opracowaniem planu przylega do istniejącej sieci dróg publicznych, a zaproponowany w planie układ komunikacyjny stanowi ich kontynuację.

2) lokalizowanie nowej zabudowy mieszkaniowej w sposób umożliwiający mieszkańcom maksymalne wykorzystanie publicznego transportu zbiorowego jako podstawowego środka transportu;

Obszar opracowania planu oddalony jest w odległości ok. 2000 m od stacji kolejowej Otusz, która jest zaliczona do stacji kolei metropolitalnej. Dojazd do centrum miasta Poznania linią kolejową zajmuje ok. 25 min.

3) zapewnianie rozwiązań przestrzennych, ułatwiających przemieszczanie się pieszych i rowerzystów;

Układ komunikacyjny projektowany stanowi sieć dróg wewnętrznych o szerokościach spełniających wymogi dla prawidłowego funkcjonowania, uwzględniając ruch pieszy i rowerowy.

4) dążenie do planowania i lokalizowania nowej zabudowy;

Opracowanie miejscowego planu zagospodarowania przestrzennego jest konieczne z uwagi na unormowanie zasad zagospodarowania przestrzennego. Wprowadzenie sposobu zagospodarowania o ściśle określonej funkcji, gabarytach i zasadach zagospodarowania przestrzennego jest jedynym narzędziem dla ochrony ładu przestrzennego. Ustalenia planu miejscowego, wprowadzające funkcję produkcji lub usług przyczyni się do rozwoju przedmiotowego terenu oraz przyspieszy procesy inwestycyjne.

Stosownie do art. 15 ust. 1 pkt 2) ustawy z dnia 27 marca 2003 r. o planowaniu i zagospodarowaniu przestrzennym Rada Miasta i Gminy Buk podjęła uchwałę Nr LXII/573/2024 z dnia 26 marca 2024 r. w sprawie aktualności Studium uwarunkowań i kierunków zagospodarowania przestrzennego oraz miejscowych planów zagospodarowania przestrzennego gminy Buk, na mocy której opracowano „Wyniki analizy zmian w zagospodarowaniu przestrzennym miasta i gminy Buk w latach 2018-2023”. Zgodnie z zaleceniami określonymi w dokumencie analizy zmian w zagospodarowaniu przestrzennym Miasta i Gminy Buk w latach 2018-2023, należy dążyć do zwiększenia powierzchni terenu gminy objętej miejscowymi planami zagospodarowania przestrzennego, które w perspektywie przełożą się na zmniejszenie liczby wydawanych decyzji o warunkach zabudowy. Tym samym opracowanie przedmiotowego planu jest zasadne i zgodne z wynikami wskazanego powyżej dokumentu.

Stosownie do art. 15 ust. 1 pkt 3) ustawy z dnia 27 marca 2003 r. o planowaniu i zagospodarowaniu przestrzennym przeanalizowano i określono szczegółowy wpływ ustaleń planu na finanse publiczne. Wyniki analizy wykazują, że realizacja ustaleń planu przyniesie wpływ do budżetu gminy z tytułu podatku od nieruchomości. Jednocześnie nie zakłada się znaczących wydatków z budżetu gminy dla realizacji ustaleń planu, wynika to z braku konieczności wykupu terenów pod np. realizację dróg publicznych jak i również realizacji inwestycji celu publicznego niezbędnego dla potrzeb dopuszczonych w planie inwestycji.

Sekretarz Miasta i Gminy Buk
Aleksandra Wawrzyniak